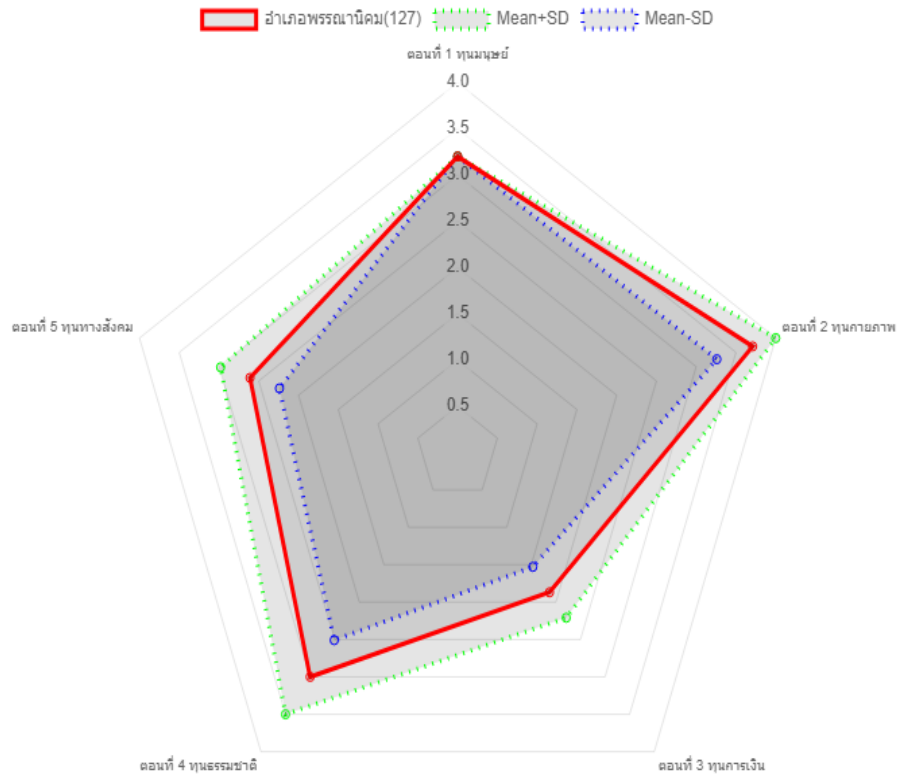


สรุปข้อมูลทุน 5 มิติ จากแบบสอบถาม ระดับอำเภอ อำเภอพรณานิคม จังหวัดสกลนคร



โครงการวิจัย : การแก้ไขปัญหาความยากจนแบบเบ็ดเสร็จและแม่นยำในจังหวัดสกลนคร ปี 2563

มหาวิทยาลัยราชภัฏสกลนคร สถาบันวิจัยและพัฒนา

ข้อมูลยังไม่เสร็จสมบูรณ์ (เม.ย.64)

สรุปข้อมูลทุน 5 มิติ จากแบบสอบถาม อำเภอพรหมานิคม จังหวัดสกลนคร

1. ผลการดำเนินการจัดเก็บข้อมูล

เป้าหมายและการจัดเก็บข้อมูล

ครัวเรือนเป้าหมายอำเภอพรหมานิคม (TPMAP) จำนวน 129 ครัวเรือน จัดเก็บข้อมูลได้ 127 ครัวเรือน ร้อยละ 87.62 เก็บข้อมูลไม่ได้ 2 ครัวเรือน มีจำนวนคนจนในเป้าหมายขอความพึงพิง 2 ครัวเรือนและจำนวนคนจนนอกเป้าหมายขอความพึงพิง 5 ครัวเรือน มีรายละเอียดดังตารางต่อไปนี้

ชื่อตำบล	จำนวนครัวเรือนเป้าหมาย	จำนวนที่จัดเก็บได้	จำนวนคนจนนอกเป้าหมาย
พรธนา	3	3	0
วังยาง	1	1	0
พอกน้อย	3	1	0
ไร่	117	117	5
ช้างมิ่ง	3	3	1
นาโน	2	2	1
รวม	129	127	7

ตารางการจัดเก็บข้อมูลอำเภอพรหมานิคม

ผลการวิเคราะห์ข้อมูลเบื้องต้น

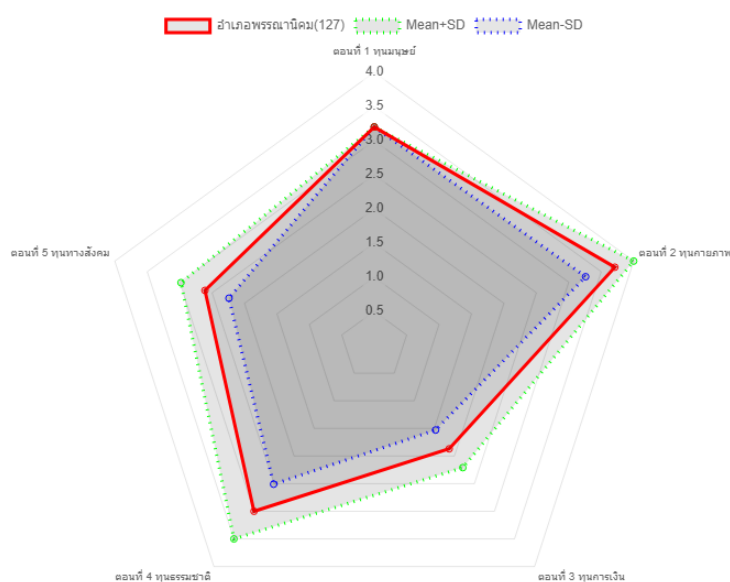
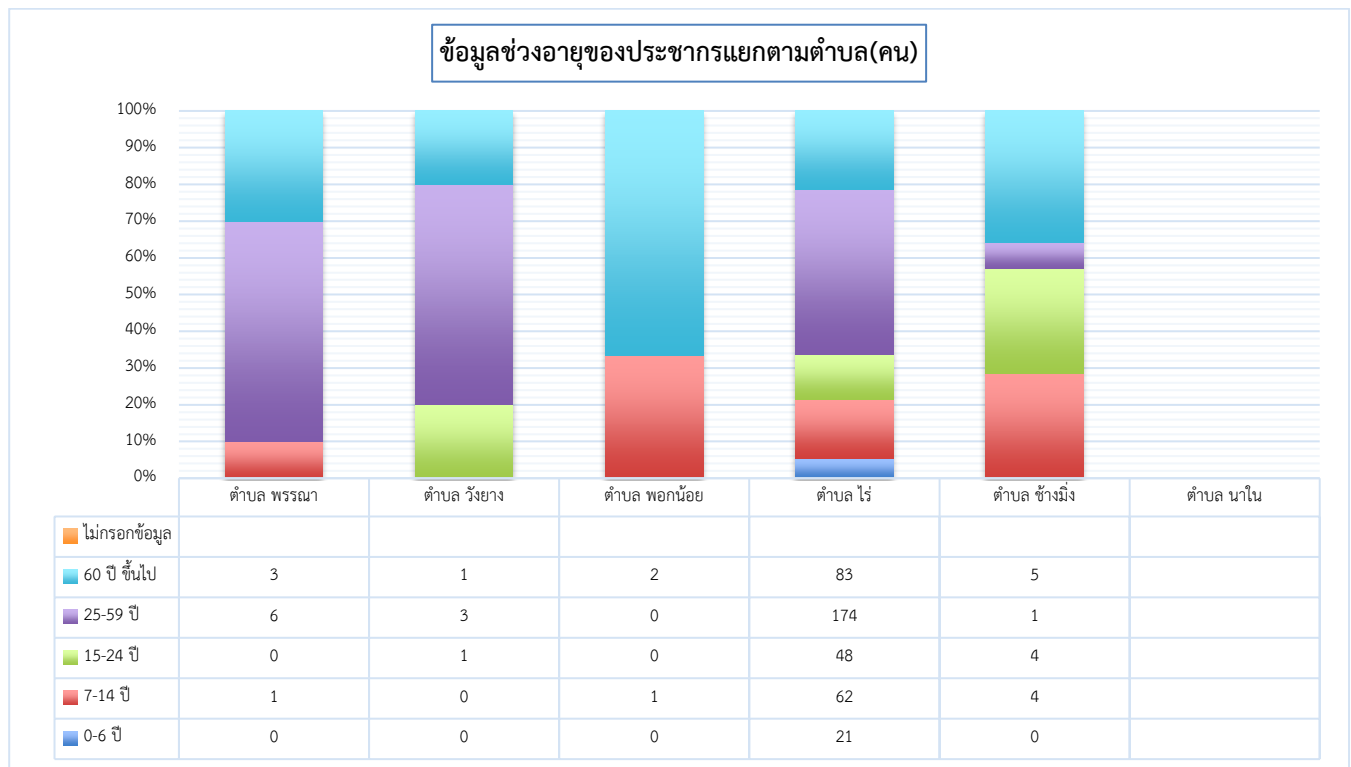
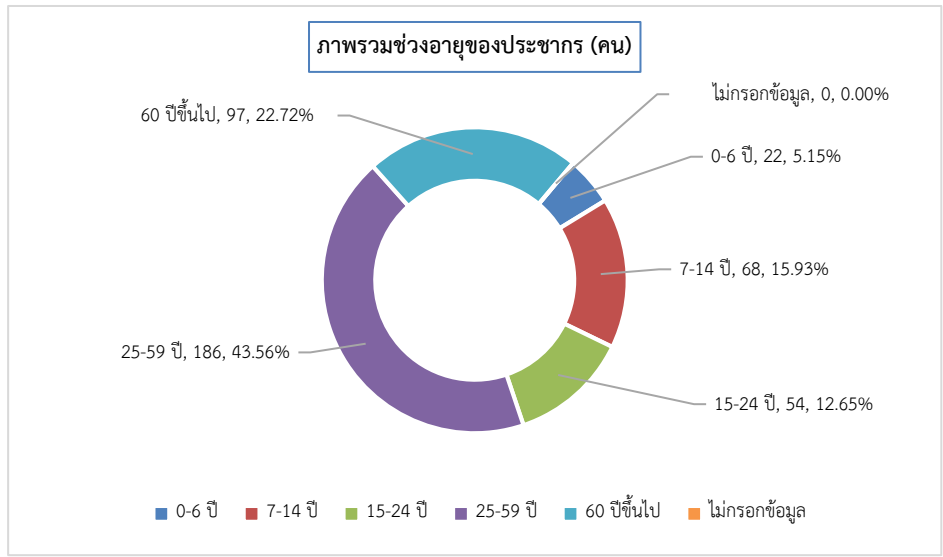


Figure 1 ผลการวิเคราะห์ข้อมูลจากระบบ(บพท.)

ตอนที่ 1 ข้อมูลสมาชิกและครัวเรือน (ทุนด้านมนุษย์)

1.1 ครัวเรือนและจำนวนประชากร

อำเภอพรหมานิคม เก็บข้อมูลได้ทั้งหมด 127 ครัวเรือน จำนวนประชากรทั้งหมด 427 คน เฉลี่ยจำนวนสมาชิกต่อครัวเรือน 2 คน แบ่งเป็นเพศชาย 209 คน คิดเป็นร้อยละ 48.95 เพศหญิง 218 คน คิดเป็นร้อยละ 51.05 ประชากรครัวเรือนเป้าหมายอำเภอพรหมานิคม สรุปภาพรวมและแยกตามตำบลได้ดังนี้

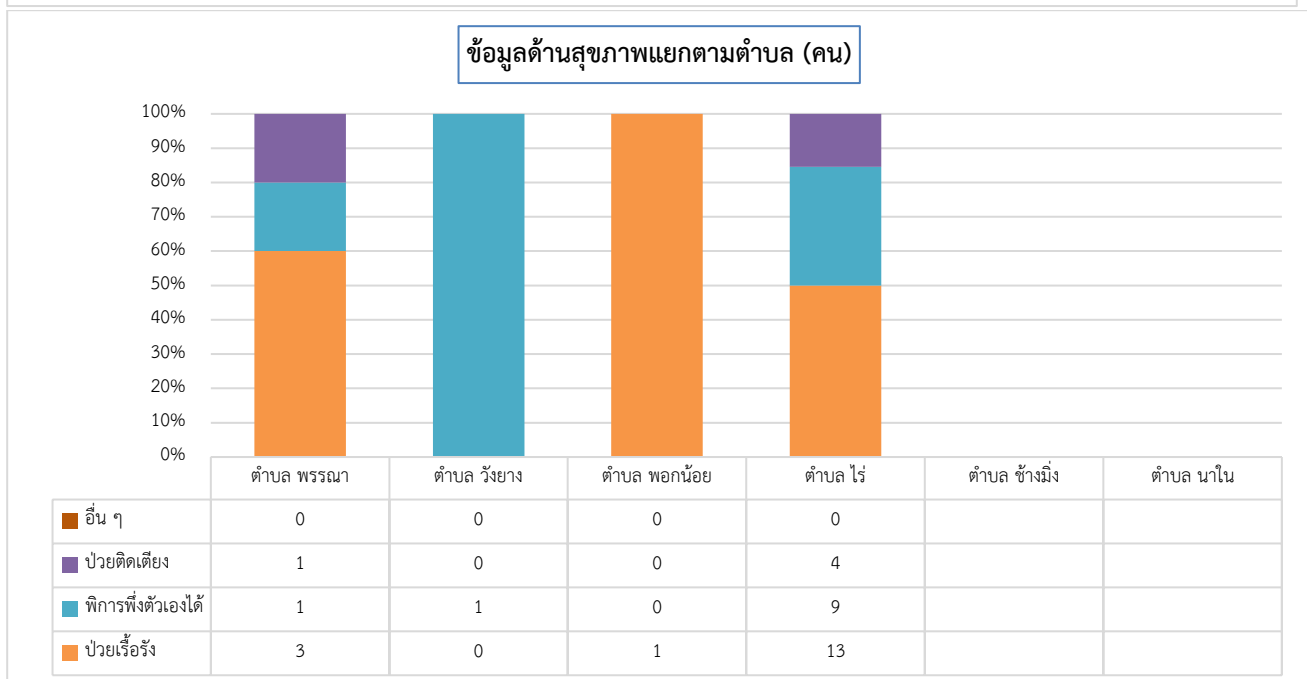
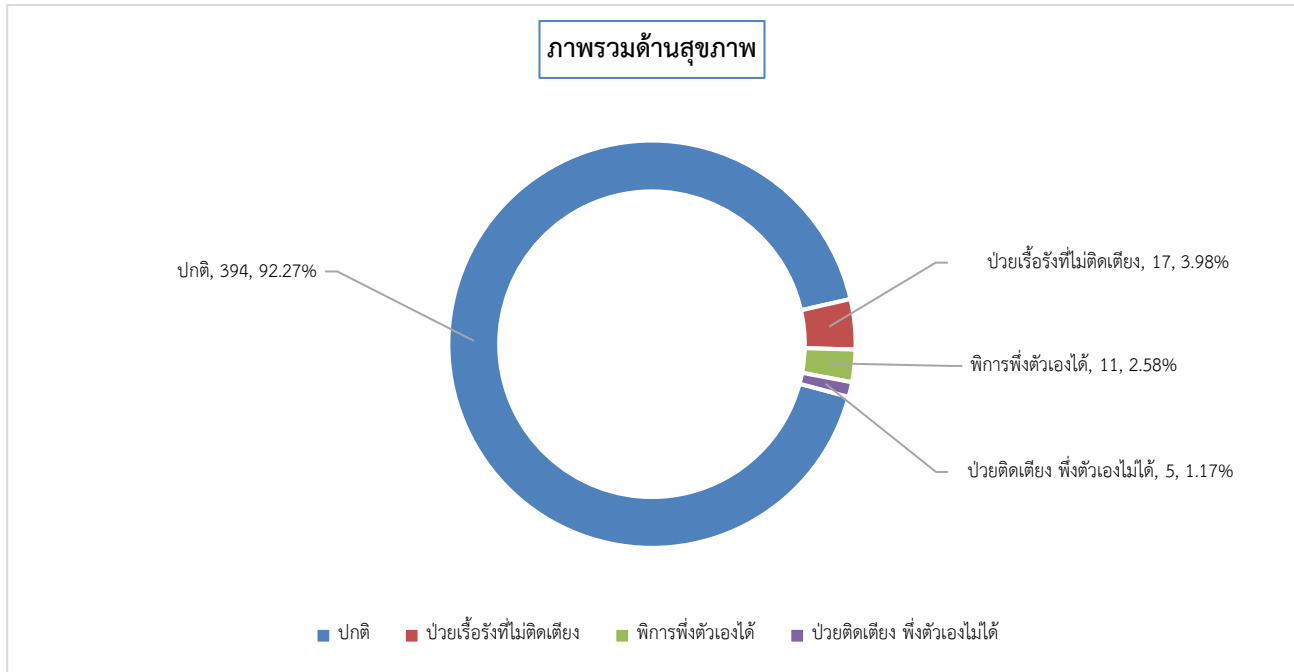


1.2 ข้อมูลสุขภาพของสมาชิกในครัวเรือน

ประชากรครัวเรือนเป้าหมายอำเภอพรรณานิคม ทั้งหมด 427 คน หนึ่งในคนอาจมีปัญหาสุขภาพหลายด้าน จำนวนสุขภาพปกติ 394 คน ร้อยละ 92.27 จำนวนที่มีปัญหาด้านสุขภาพจำนวน 33 คน คิดเป็นร้อยละ 7.73 แบ่งเป็น

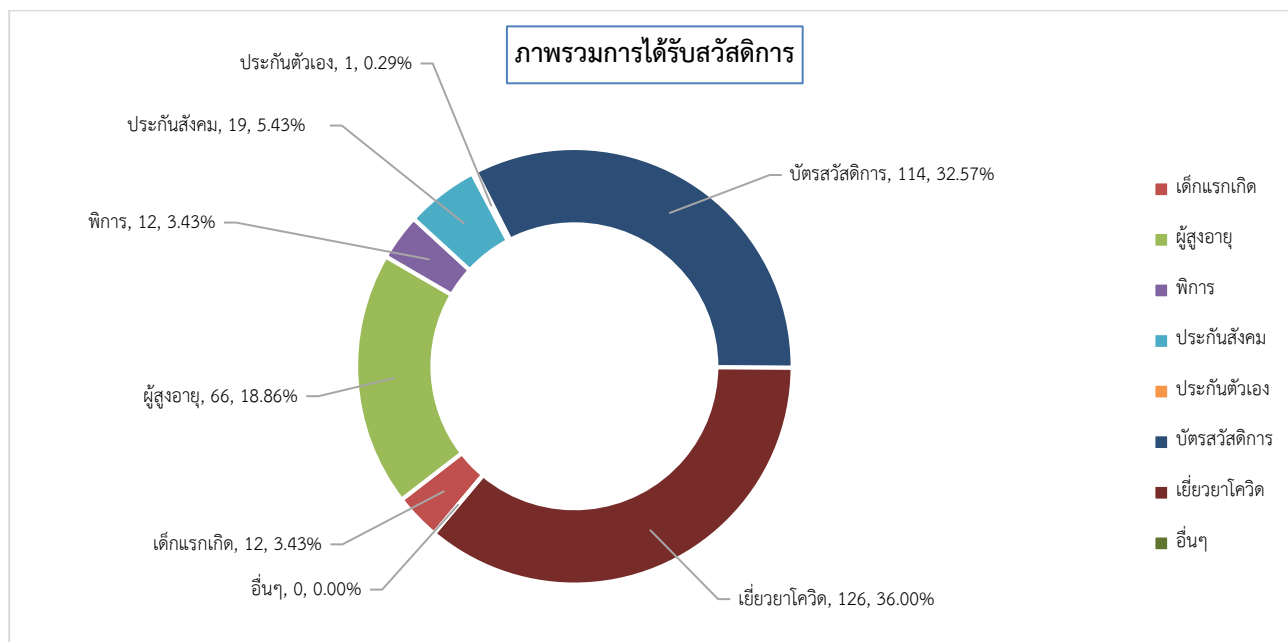
- 1) ป่วยเรื้อรังที่ไม่ติดเตียง เช่น เบาหวาน หัวใจจำนวน 17 คน ร้อยละ 3.98
- 2) พิกการพึ่งตัวเองได้จำนวน 11 คน ร้อยละ 2.58
- 3) ผู้ป่วยติดเตียง พิกการพึ่งตัวเองไม่ได้จำนวน 5 คน ร้อยละ 1.17

ปัญหาด้านสุขภาพในอำเภอพรรณานิคม สรุปภาพรวมแยกเป็นตำบลได้ดังนี้



1.3 ข้อมูลสวัสดิการสังคมของสมาชิกในครัวเรือน

ประชากรครัวเรือนเป้าหมายอำเภอพรหมานิคม ทั้งหมด 427 คน หนึ่งคนอาจได้รับสวัสดิการหลายด้าน จำนวนที่ไม่ได้รับสวัสดิการทั้งหมด 313 คน คิดเป็นร้อยละ 73.30 จำนวนที่ได้รับสวัสดิการจากรัฐทั้งหมด 114 คน สวัสดิการในอำเภอพรหมานิคม สรุปภาพรวมและแยกตามตำบลได้ดังนี้

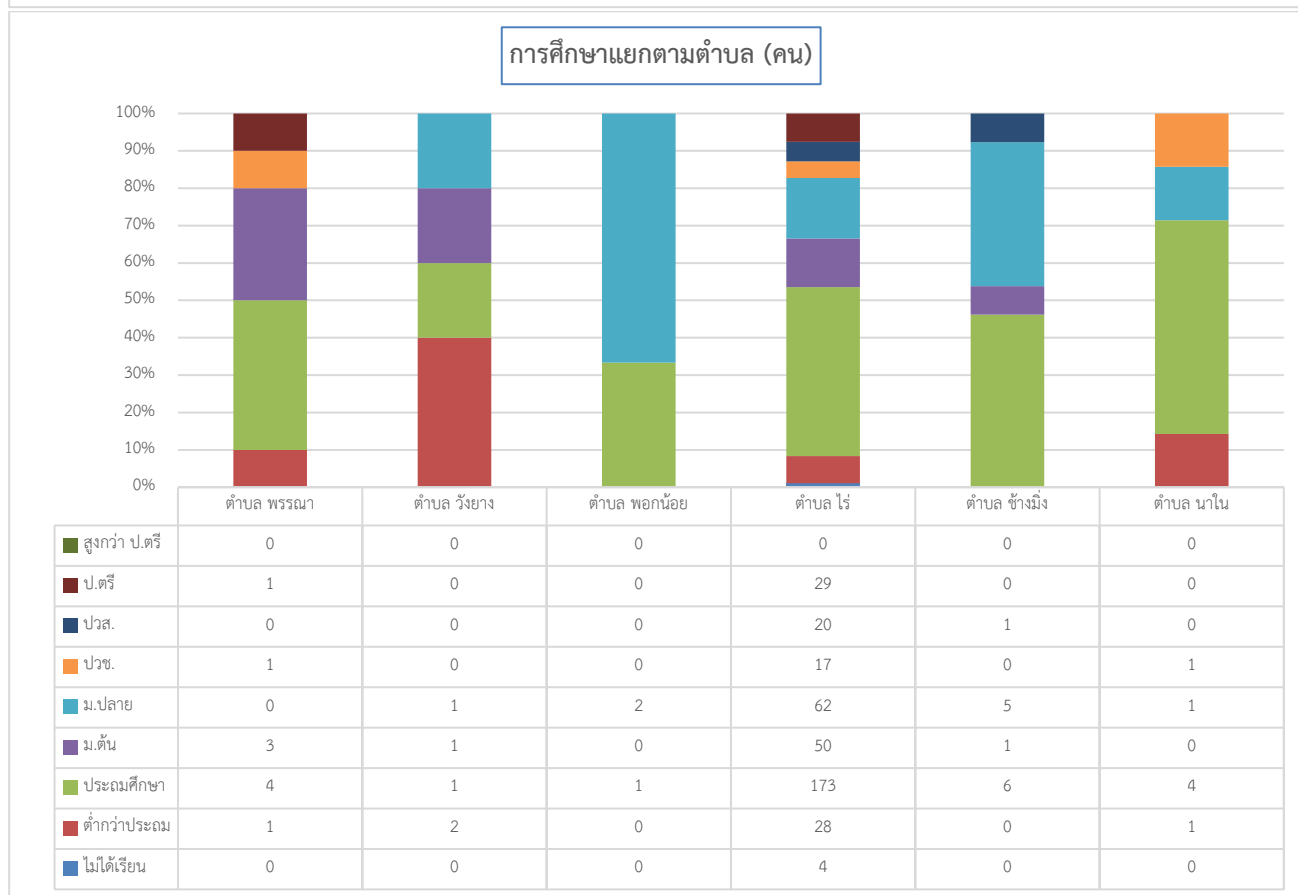
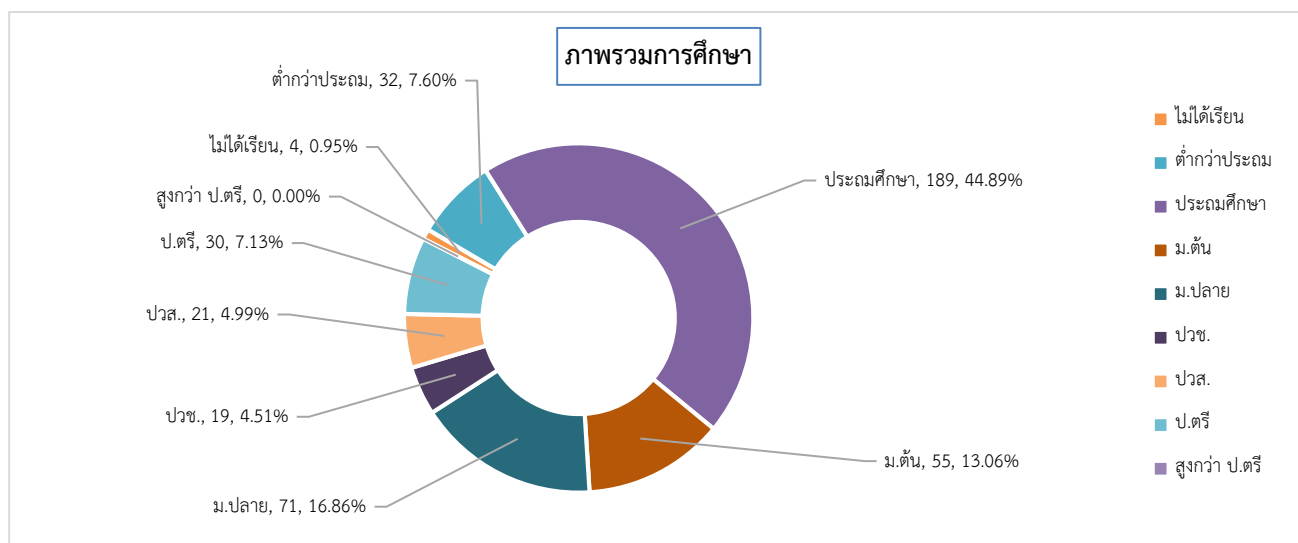


ตารางการได้รับสวัสดิการแยกตามตำบล (คน)

	เด็กแรกเกิด	เบี้ยผู้สูงอายุ/ คนชรา	เบี้ยคนพิการ	ประกันสังคม (นายจ้าง)	ประกันตนเอง	บัตรสวัสดิการ แห่งรัฐ	การเยี่ยมยาจาก โควิด	อื่นๆ
จังหวัด สกลนคร	819	5722	1345	1076	510	11682	10366	373
อำเภอพรหมานิคม	12	66	12	19	1	114	126	0
ตำบล พรหม	0	2	1	0	0	3	5	0
ตำบล วังยาง	0	1	1	0	0	0	2	0
ตำบล พอกน้อย	0	2	0	0	0	0	0	0
ตำบล ไร่	12	55	10	17	1	105	116	0
ตำบล ช้างมิ่ง	0	3	0	0	0	5	3	0
ตำบล นาโน	0	3	0	2	0	1	0	0

1.4 ข้อมูลด้านการศึกษา

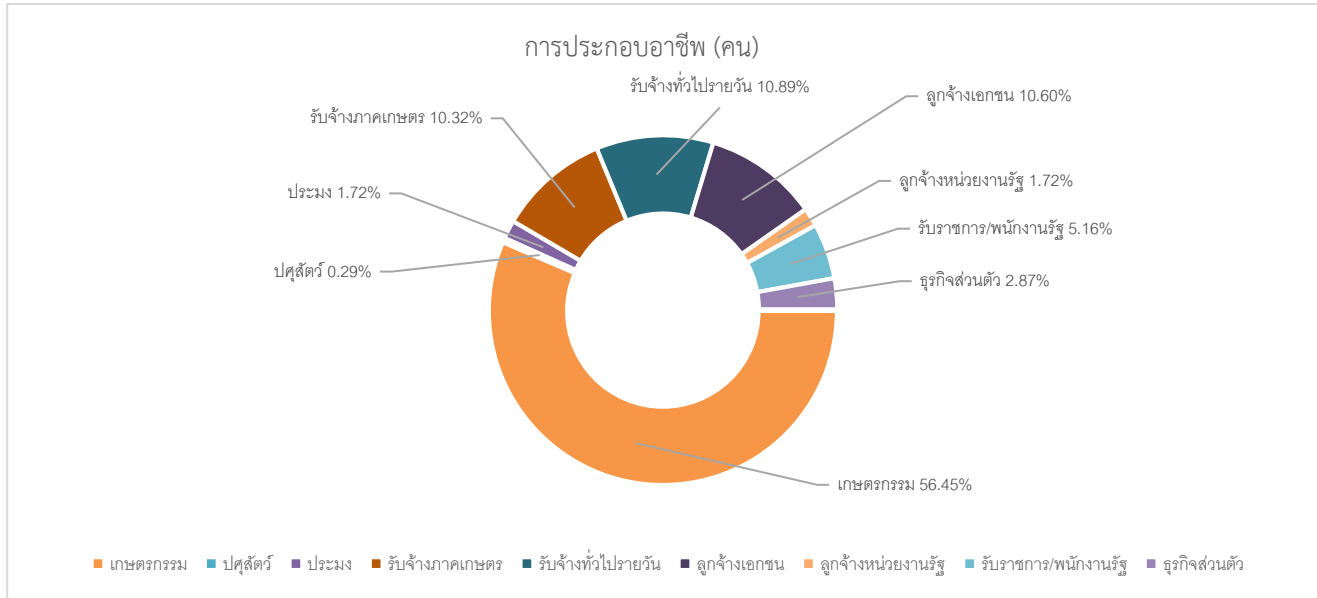
ประชากรครัวเรือนเป้าหมายอำเภอพรหมานิคม ทั้งหมด 427 คน จำนวนที่ไม่ได้เรียน 4 คน คิดเป็นร้อยละ 0.94 จำนวนที่ได้รับการศึกษา 417 คน คิดเป็นร้อยละ 97.66 ไม่พบข้อมูล 6 คน การศึกษาในอำเภอสรุปเป็นภาพรวมและแยกตามตำบลได้ดังนี้



1.5 การมีงานทำและทักษะอาชีพที่สามารถสร้างรายได้

1 การมีงานทำและอาชีพ

ประชากรครัวเรือนเป้าหมายอำเภอพรหมานิคม ทั้งหมด 427 คน หนึ่งคนอาจประกอบอาชีพหลายอย่าง จำนวนที่ไม่ได้ทำงาน 97 คน คิดเป็นร้อยละ 22.72 จำนวนมีงานทำจำนวน 330 คน การประกอบอาชีพในอำเภอพรหมานิคม สรุปเป็นภาพรวมและแยกตามตำบลได้ดังนี้



ตารางการประกอบอาชีพแยกตามตำบล

	ไม่ทำงาน	เกษตรกร	ประมง	รับจ้างภาค การเกษตร/ ประมง	รับจ้างทั่วไป นอกภาค การเกษตร (รายวัน)	ลูกจ้าง บ.เอกชน โรงงาน โรงแรม ห้าง ร้าน	ลูกจ้างหน่วย งานภาครัฐ/ รัฐวิสาหกิจ	รับราชการ/ พนักงานหน่วย งานภาครัฐ/ รัฐวิสาหกิจ	ธุรกิจส่วน ตัว/งาน บริการ	ปศุสัตว์	อื่น ๆ
จังหวัด สกลนคร	8957	15026	193	1614	5151	4863	740	923	1705	158	537
อำเภอพรหมานิคม	97	197	6	36	38	37	6	18	10	1	0
ตำบล พรหมมา	7	0	0	1	2	1	0	2	1	0	0
ตำบล วังยาง	1	3	0	0	1	0	0	0	1	0	0
ตำบล พอกน้อย	0	2	0	0	0	0	0	0	0	0	0
ตำบล ไร่	88	183	6	35	32	34	5	16	8	0	0
ตำบล ข้างมิ่ง	1	6	0	0	0	2	1	0	0	1	0
ตำบล นาไฉน	0	3	0	0	3	0	0	0	0	0	0

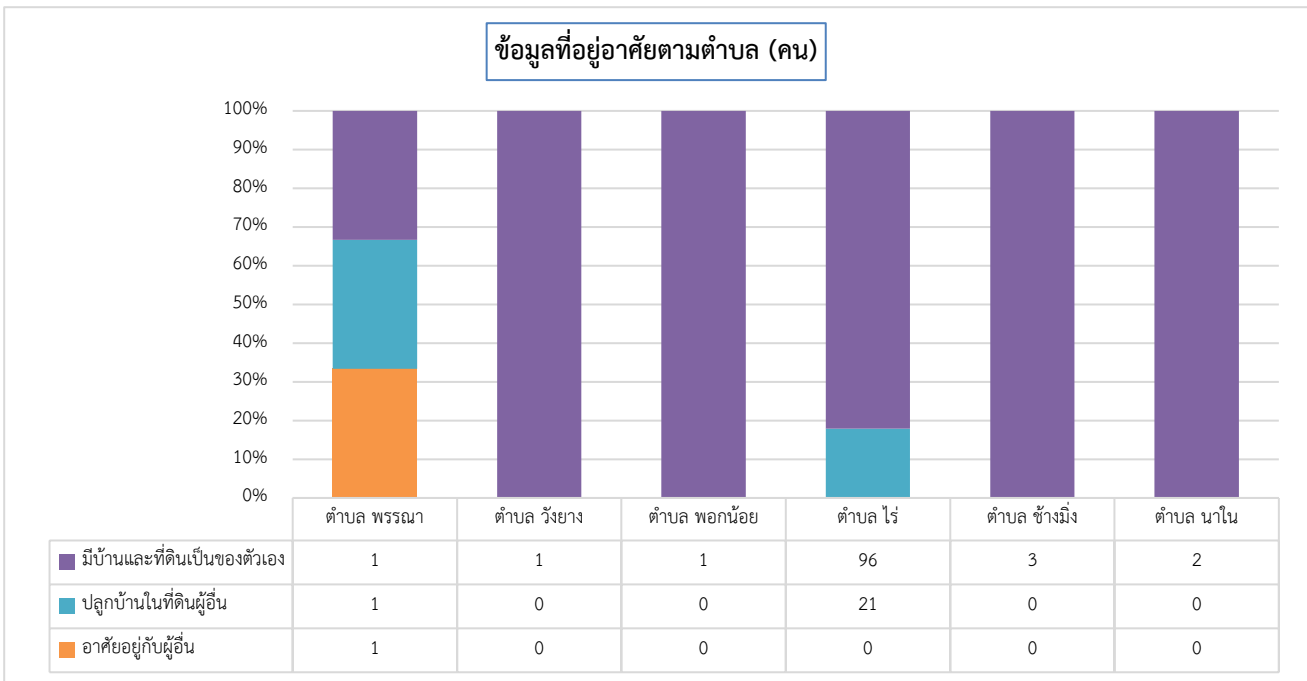
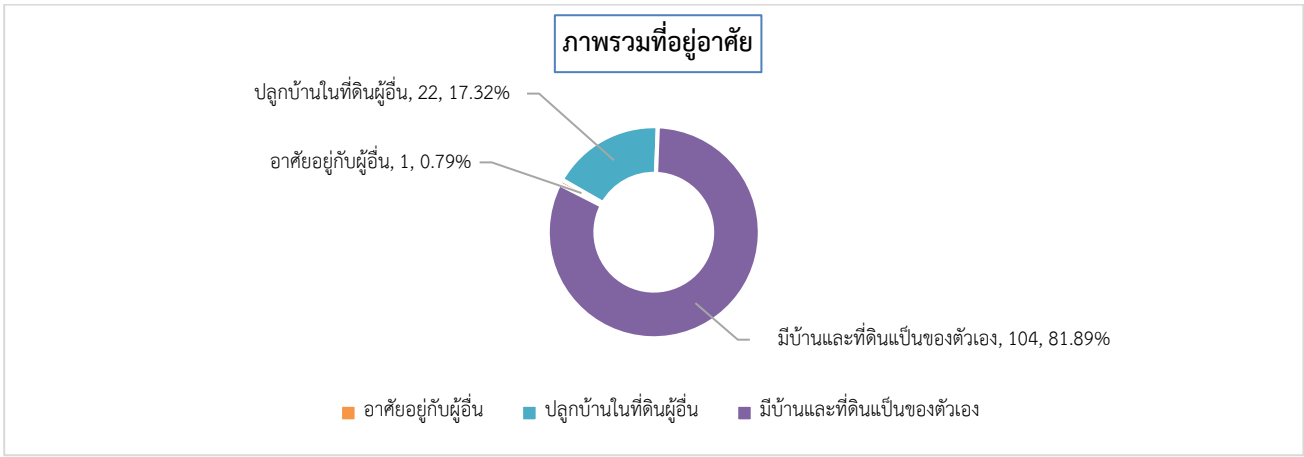
2 ทักษะอาชีพที่สามารถสร้างรายได้ -โปรแกรมยังไม่ได้คำนวณ-

ตอนที่ 2 ข้อมูลด้านกายภาพและสาธารณูปโภค สาธารณูปการ (ทุนกายภาพ)

2.1 ข้อมูลเรื่องบ้านที่อยู่อาศัย ไฟฟ้า น้ำ

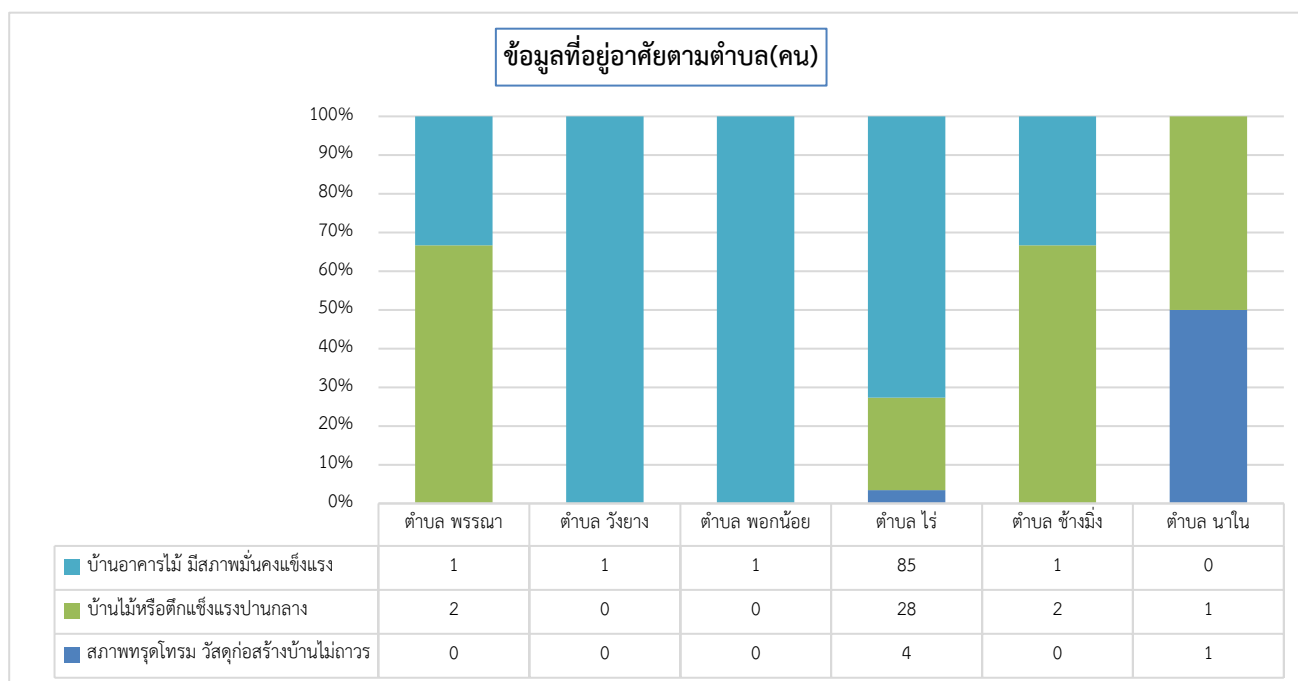
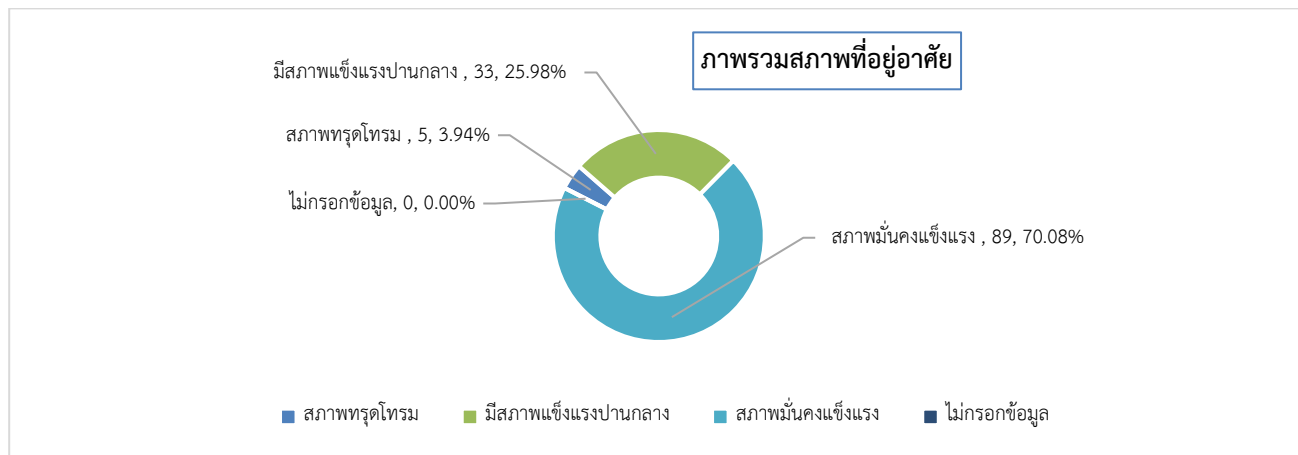
1) มีบ้านเป็นของตัวเอง

จำนวนครัวเรือนเป้าหมายอำเภอพรหมานิคม ทั้งหมด 127 ครัวเรือน จำนวนที่มีบ้านเป็นของตัวเอง 104 ครัวเรือน ไม่กรอกข้อมูล 0 ครัวเรือน จำนวนที่ไม่มีบ้านเป็นของตัวเอง 23 ครัวเรือน คิดเป็นร้อยละ 18.11 การมีบ้านอาศัยในอำเภอพรหมานิคม สรุปเป็นภาพรวมอำเภอและแยกตามตำบลได้ดังนี้



2) สภาพของบ้านที่อยู่อาศัย

จำนวนครัวเรือนเป้าหมายอำเภอพรหมานิคม ทั้งหมด 127 ครัวเรือน จำนวนบ้านมีสภาพทรุดโทรม 5 ครัวเรือน คิดเป็นร้อยละ 3.94 จำนวนบ้านสภาพแข็งแรงปานกลาง 33 ครัวเรือน จำนวนบ้านมีสภาพมั่นคงแข็งแรง 89 ครัวเรือน ไม่กรอกข้อมูล 0 ครัวเรือน สภาพที่อยู่อาศัยในอำเภอพรหมานิคม สรุปเป็นภาพรวมอำเภอและแยกตามตำบลได้ดังนี้



3) การใช้ไฟฟ้า

จำนวนครัวเรือนเป้าหมายอำเภอพรรณานิคม ทั้งหมด 127 ครัวเรือน ไม่กรอกข้อมูล 0 ครัวเรือน จำนวนที่มีมิเตอร์ของตัวเอง 125 ครัวเรือน จำนวนที่ต่อพวงจากคนอื่น 2 ครัวเรือน อยู่ในพื้นที่ ตำบลไร่ 2 ครัวเรือน

4) ข้อมูลแหล่งน้ำในการอุปโภคบริโภค

จำนวนครัวเรือนเป้าหมายอำเภอพรรณานิคม ทั้งหมด 127 ครัวเรือน แบ่งประเภทน้ำดังนี้

-น้ำประปา จำนวนที่มีใช้ 111 ครัวเรือน จำนวนที่ไม่ใช้ 16 ครัวเรือน จำนวนที่ไม่พบข้อมูล 0 ครัวเรือน

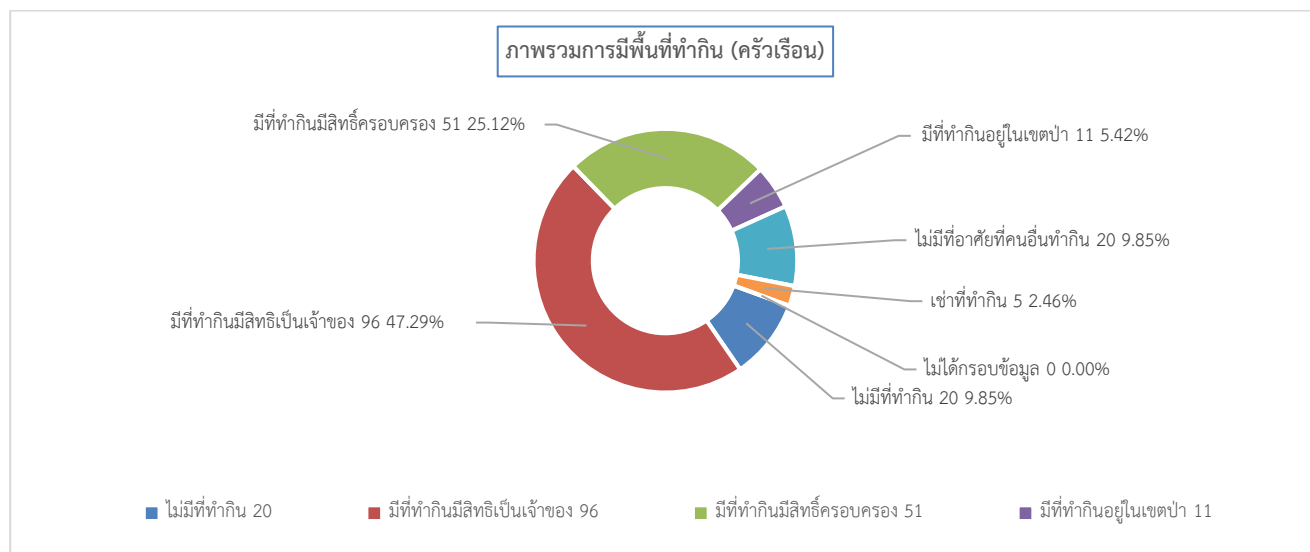
-น้ำจากแหล่งน้ำต่าง ๆ จำนวนที่ไม่ได้ใช้ 7 ครัวเรือน จำนวนที่มีไม่เพียงพอ 32 ครัวเรือน จำนวนที่มีเพียงพอตลอดทั้งปี 86 ครัวเรือน จำนวนที่ไม่พบข้อมูล 2 ครัวเรือน

-ซื้อน้ำถังน้ำขวดกิน จำนวนที่ไม่ได้ซื้อ 11 ครัวเรือน จำนวนที่ซื้อกิน 108 ครัวเรือน จำนวนที่ไม่พบข้อมูล 8 ครัวเรือน

2.2 ข้อมูลด้านการเกษตร

1) พื้นที่ทำกินทางการเกษตร

ครัวเรือนเป้าหมายอำเภอพรรณานิคม ทั้งหมด 127 ครัวเรือน หนึ่งครัวเรือนอาจมีที่ทำกินอยู่หลายแปลง จำนวนที่ไม่มีพื้นที่ทางการเกษตรหรือไม่ได้ทำการเกษตร 20 ครัวเรือน คิดเป็นร้อยละ 15.75 จำนวนที่มีพื้นที่ทำกิน 107 ครัวเรือน และไม่ได้กรอกข้อมูล 0 ครัวเรือน พื้นที่ทำกินในอำเภอพรรณานิคม สรุปเป็นภาพรวมอำเภอและแยกตามตำบลได้ดังนี้

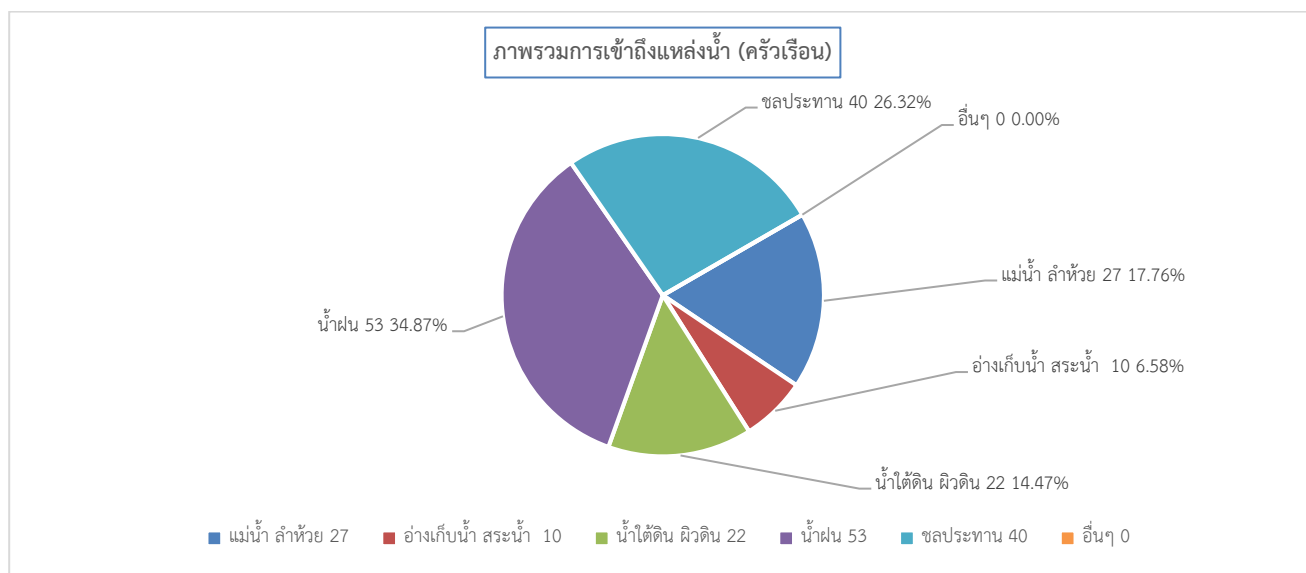


พื้นที่ทำกินแยกตามตำบล (ครัวเรือน)

	ไม่มีที่ทำกิน ทางการเกษตร/ไม่ ได้ทำการเกษตร	มีพื้นที่ทำกินเป็น ของตนเอง โดยมี เอกสารสิทธิ์แสดง ความเป็นเจ้าของ	มีพื้นที่ทำกินที่มี เอกสารแสดงสิทธิ์ แสดงการครอบ ครอง	มีพื้นที่ทำกินอยู่ ในเขตป่า (ป่าสง วนฯ/อุทยานฯ หรืออื่นๆ)	ไม่มีพื้นที่ทำกิน เป็นของตนเองแต่ อาศัยพื้นที่ของ บุคคลอื่นทำ โดย ไม่มีค่าเช่า	เช่าที่ทำกิน	มีพื้นที่ทำกินเป็น ของตนเอง แต่ ไม่มีเอกสารสิทธิ์ แสดงความเป็น เจ้าของ	ไม่ได้กรอกข้อมูล
จังหวัด สกลนคร	1750	6763	3063	625	649	214	2	179
อำเภอพรรณานิคม	20	96	51	11	20	5	0	0
ตำบล ช้างมิ่ง	0	3	0	0	0	0	0	0
ตำบล นาโง	2	0	0	0	1	0	0	0
ตำบล พรรณา	1	2	0	0	0	0	0	0
ตำบล พอกน้อย	0	1	0	0	0	0	0	0
ตำบล วังยาง	0	1	0	0	0	0	0	0
ตำบล ไธ	17	89	51	11	19	5	0	0

2) ใช้แหล่งน้ำเพื่อการเกษตร

ครัวเรือนเป้าหมายมีพื้นที่ทำกิน 127 ครัวเรือน หนึ่งครัวเรือนอาจเข้าถึงแหล่งน้ำได้หลายทาง ครัวเรือนเป้าหมายในตำบลมีที่ทำกินเข้าถึงแหล่งน้ำได้ทุกครัวเรือน แหล่งน้ำเพื่อการเกษตรในอำเภอพรรณานิคม สรุปเป็นภาพรวมและแยกตามตำบลได้ดังนี้



การเข้าถึงแหล่งน้ำแยกตามตำบล

	แม่น้ำ ลำห้วย ลำ เหมือง	อ่างเก็บน้ำ สระน้ำ หมู่บ้าน	น้ำใต้ดิน (บ่อน้ำผิวดิน น้ำบาดาล)	น้ำฝน	คลองชลประทาน	อื่น ๆ
จังหวัด สกลนคร	2122	501	980	6080	484	102
อำเภอพรรณานิคม	27	10	22	53	40	0
ตำบล ข้างมิ่ง	0	0	0	0	3	0
ตำบล นาหัวป่อ		0	0	0	0	0
ตำบล นาโง	0	0	0	0	0	0
ตำบล นขี		0	0	0	0	0
ตำบล พรรณา	1	0	0	0	1	0
ตำบล พอกน้อย	0	0	0	0	1	0
ตำบล วังยาง	0	0	0	0	1	0
ตำบล สว่าง		0	0	0	0	0
ตำบล เขิงววม		0	0	0	0	0
ตำบล ไร่	26	10	22	53	34	0

3) ปัญหาเกี่ยวกับพื้นที่ทำกิน

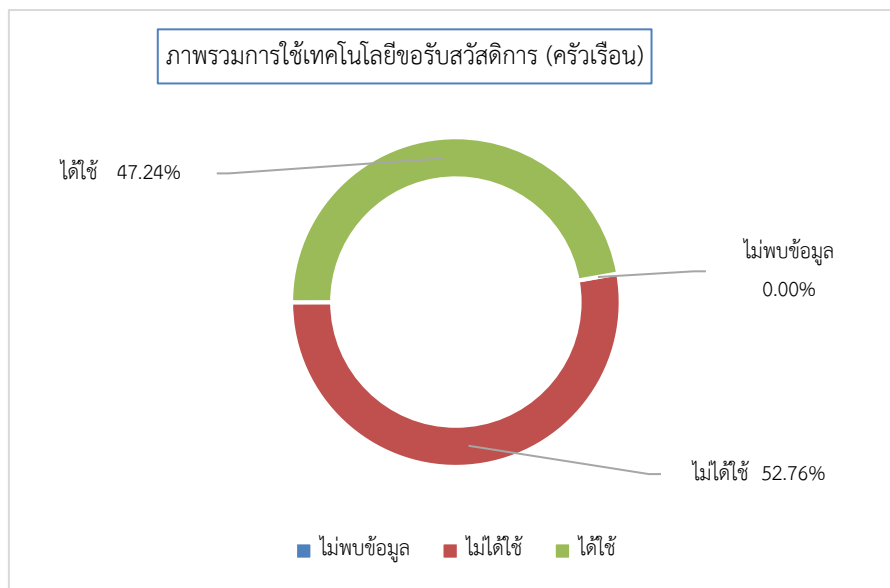
ครัวเรือนเป้าหมายมีพื้นที่ทำกิน ทั้งหมด 127 ครัวเรือน หนึ่งครัวเรือนอาจเจอกับปัญหาหลายอย่าง จำนวนที่ไม่มีปัญหา 61 ครัวเรือน จำนวนที่มีปัญหาเกี่ยวกับที่ทำกิน 66 ครัวเรือน คิดเป็นร้อยละ 51.97 ไม่พบข้อมูล 0 คน ปัญหาเกี่ยวกับพื้นที่ทำกินในอำเภอพรรณานิคม สรุปเป็นภาพรวมและแยกตามตำบลได้ดังนี้

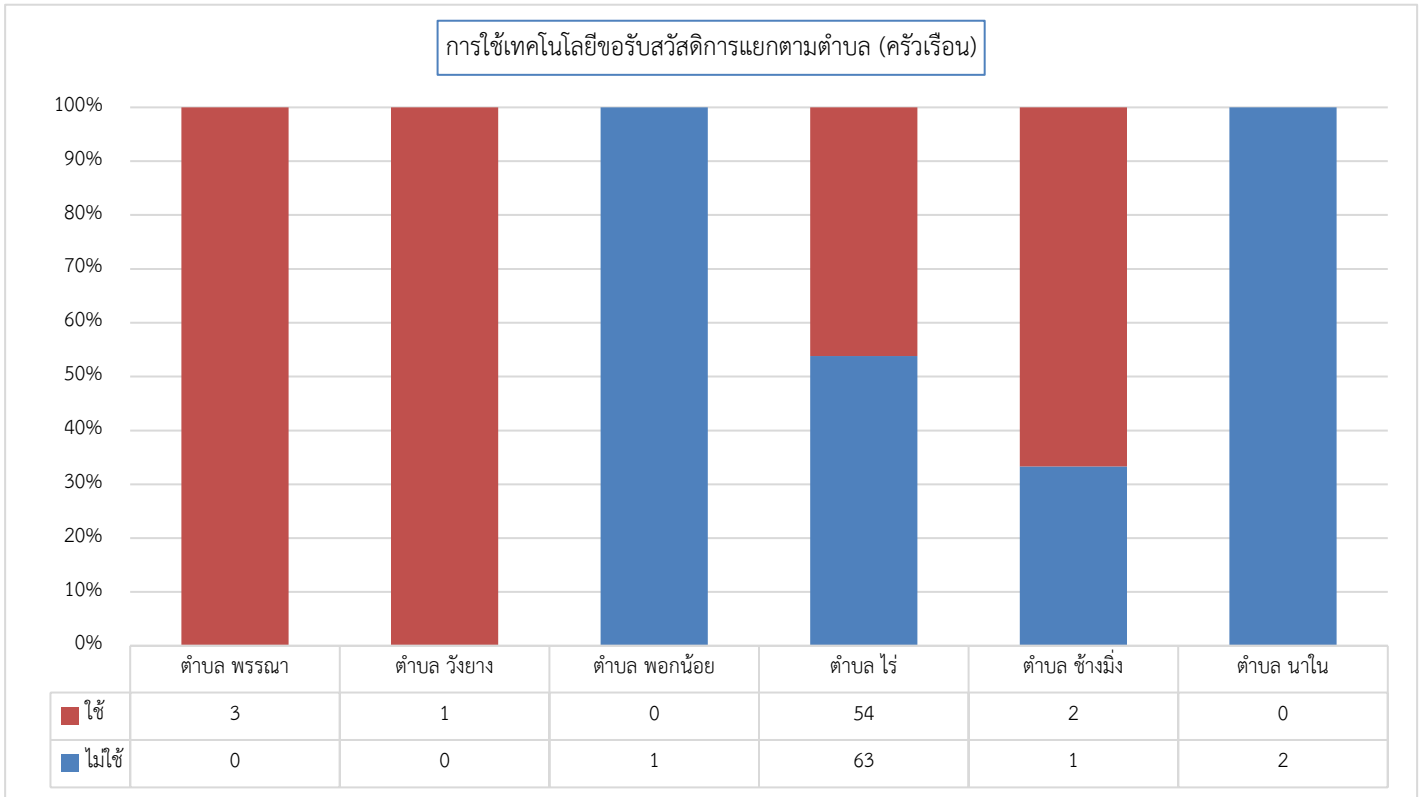
	ไม่มีปัญหา	น้ำเข้าไม่ถึงแปลง ดินไม่อุดมสมบูรณ์ หรือมีน้ำไม่เพียงพอตลอดทั้งปี	ดินไม่อุดมสมบูรณ์ ทำให้ผลผลิตไม่ดี	ไม่มีเอกสารสิทธิ์ ในที่ดิน	ที่ดินติดงานของ ที่ตนติดงานเอง	อยู่ในพื้นที่เสี่ยงภัย เช่น อุทกภัย ดิน ถล่ม	เข้าถึงยาก (เช่น ไม่มีถนนหรือถนน ไม่ดี เข้าได้บาง ฤดูกาล)	อื่น ๆ
จังหวัด สกลนคร	4308	2579	1197	761	504	265	371	0
อำเภอพรรณานิคม	61	34	9	13	4	0	7	0
ตำบล พรรณา	1	0	0	0	1	0	0	0
ตำบล วังยาง	0	1	0	0	0	0	0	0
ตำบล พอกน้อย	1	0	0	0	0	0	0	0
ตำบล ไร่	56	33	9	13	3	0	7	0
ตำบล ข้างมิ่ง	3	0	0	0	0	0	0	0
ตำบล นาโง	0	0	0	0	0	0	0	0

2.3 การใช้เทคโนโลยีดิจิทัลของครัวเรือน

1) ใช้เทคโนโลยีดิจิทัลในการขอรับสวัสดิการของรัฐ

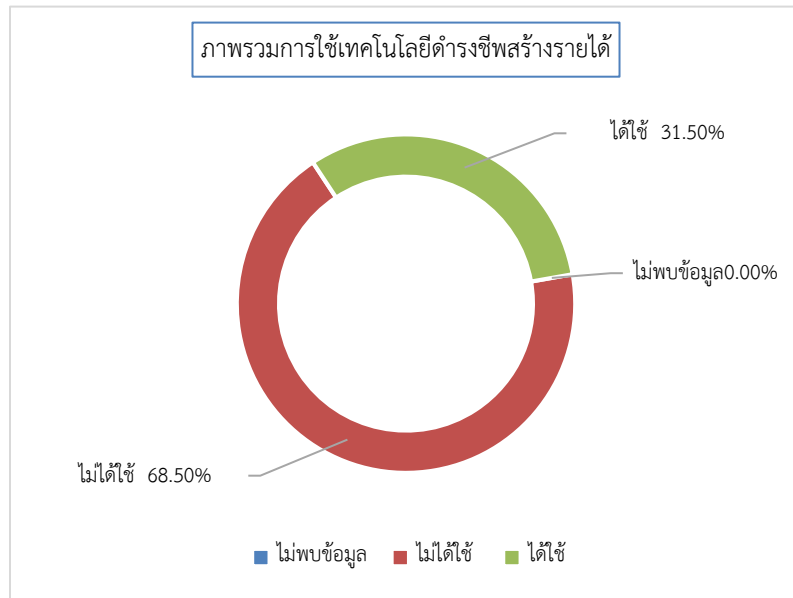
ครัวเรือนเป้าหมายอำเภอพรรณานิคม ทั้งหมด 127 ครัวเรือน จำนวนที่ไม่พบข้อมูล 0 ครัวเรือน จำนวนที่ใช้เทคโนโลยี 60 ครัวเรือน จำนวนที่ไม่ใช้เทคโนโลยี 67 ครัวเรือน คิดเป็นร้อยละ 52.76 การใช้เทคโนโลยีขอรับสวัสดิการรัฐสรุปภาพรวมอำเภอและแยกตามตำบลได้ดังนี้



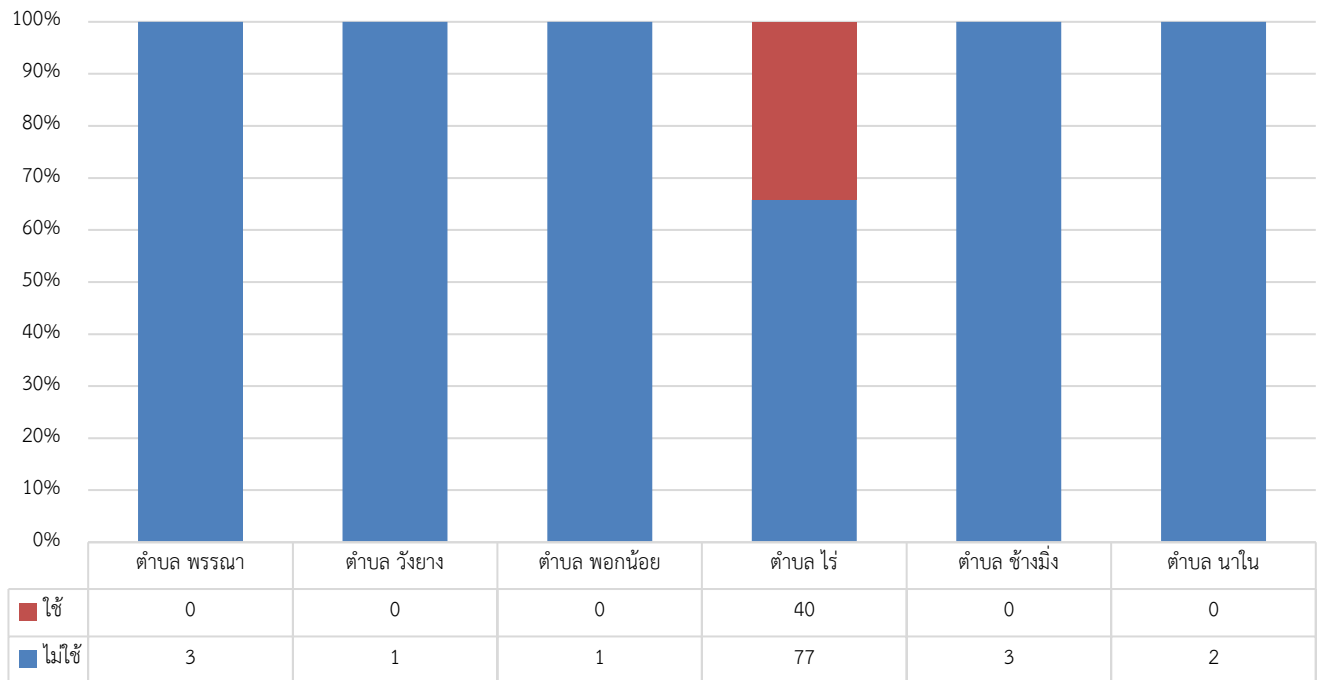


2) การใช้เทคโนโลยีดิจิทัลในการดำรงชีพและสร้างรายได้

ครัวเรือนเป้าหมายอำเภอพรหมานิคม ทั้งหมด 127 ครัวเรือน จำนวนที่ไม่พบข้อมูล 0 ครัวเรือน จำนวนที่ได้ใช้ 40 ครัวเรือน จำนวนที่ไม่ได้ใช้ 87 ครัวเรือน คิดเป็นร้อยละ 68.50 การใช้เทคโนโลยีดำรงชีพ และสร้างรายได้ในอำเภอ สรุปรูปเป็นภาพรวมและแยกตามบ้านได้ดังนี้



การใช้เทคโนโลยีดำรงชีพสร้างรายได้แยกตามตำบล (ครัวเรือน)

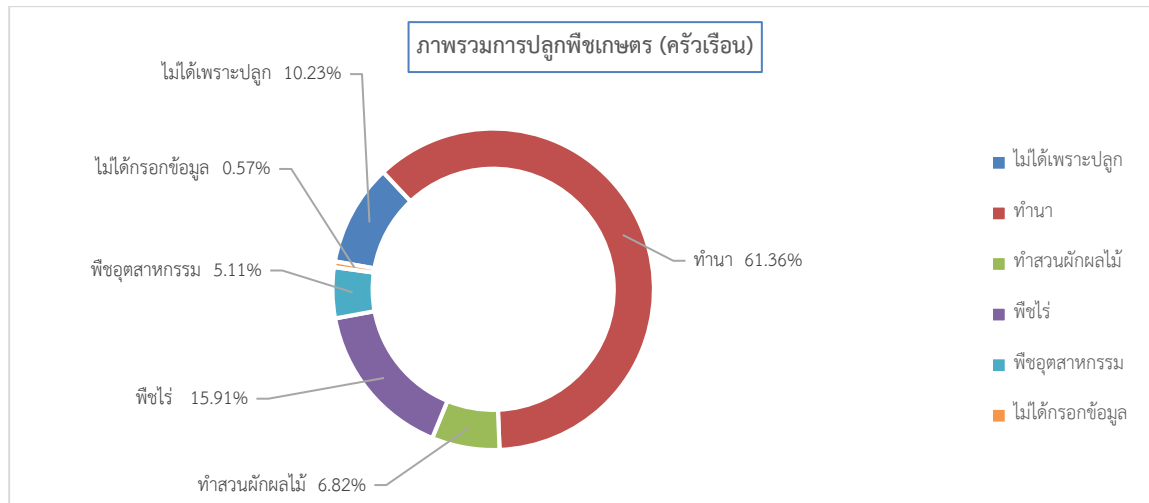


ตอนที่ 3 สภาพพื้นฐานทางเศรษฐกิจ (ทุนการเงิน)

3.1 รายได้และอาชีพ

1) รายได้จากภาคการเกษตร

ครัวเรือนเป้าหมายอำเภอพรหมานิคม ทั้งหมด 127 ครัวเรือน หนึ่งครัวเรือนเพาะปลูกพืชหลายชนิด จำนวนไม่ได้เพาะปลูกพืชเกษตร 18 ครัวเรือน จำนวนไม่ได้กรอข้อมูล 1 ครัวเรือน จำนวนที่เพาะปลูกพืชเกษตร 108 ครัวเรือน คิดเป็นร้อยละ 85.04 เฉลี่ยรายได้จากปลูกพืชเกษตรปีละ 28,259.81 บาท ใน รายได้จากภาคการเกษตรในอำเภอ สรุปรวมและแยกตามตำบลได้ดังนี้

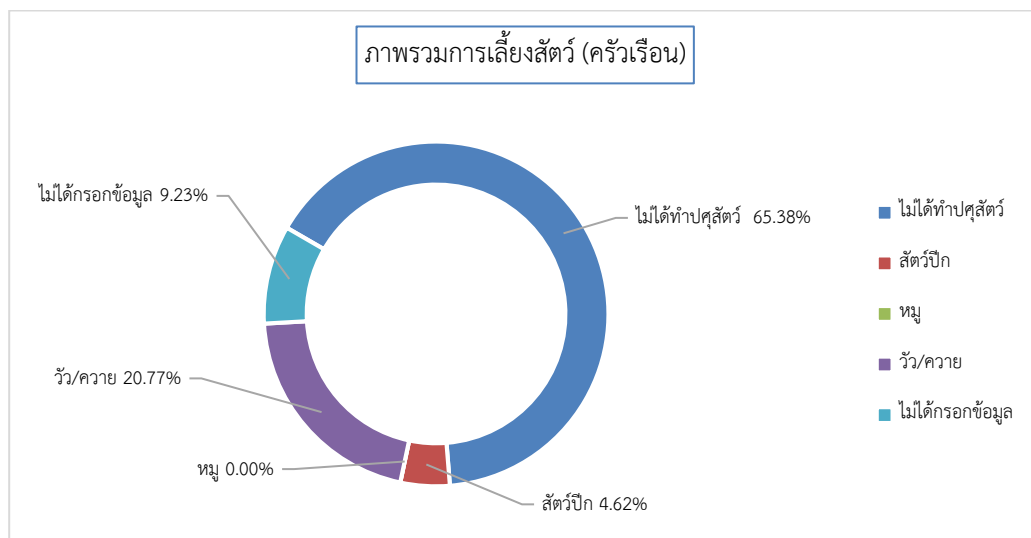


ตารางการปลูกพืชและรายได้แยกตามตำบล (ครัวเรือน)

	ไม่ได้เพาะปลูกพืชเกษตร	ทำนา	ทำสวนผัก/ผลไม้	พืชไร่ มันสำปะหลัง ถั่วเหลือง ถั่วอื่น ๆ พริก ฯลฯ	พืชอุตสาหกรรมอื่น ๆ เช่น ยางพารา ปาล์ม น้ำมัน	ไม่ได้กรอข้อมูล
สกลนคร (9836)	1626	7546	364	1418	1367	267
อำเภอพรหมานิคม (127)	18	108	12	28	9	1
ตำบล ข้างมิ่ง (3)	0	3	0	0	0	0
ตำบล นาโน (2)	1	1	0	1	0	0
ตำบล พรหม (3)	1	2	0	0	0	0
ตำบล พอกน้อย (1)	0	1	0	0	0	0
ตำบล รังยาง (1)	0	1	0	0	0	0
ตำบล ไร่ (117)	16	100	12	27	9	1
		68,364.00	21,560.00	13,670.37	10,270.56	

2) รายได้จากปศุสัตว์

ครัวเรือนเป้าหมายอำเภอพรหมานิคม ทั้งหมด 127 ครัวเรือน หนึ่งครัวเรือนเลี้ยงสัตว์หลายประเภท จำนวนครัวเรือนไม่ได้เลี้ยงสัตว์ 85 ครัวเรือน จำนวนไม่ได้กรอกข้อมูล 12 ครัวเรือน จำนวนเลี้ยงสัตว์ทั้งหมด 33 ครัวเรือน คิดเป็นร้อยละ 25.98 เฉลี่ยรายได้จากปศุสัตว์ปีละ 19,645.37 บาท รายได้จากปศุสัตว์ในอำเภอ สรุปรวมและแยกตามตำบลได้ดังนี้



ตารางการเลี้ยงปศุสัตว์แยกตามตำบล (ครัวเรือน)

	ไม่ได้ทำปศุสัตว์	สัตว์ปีก	หมู	วัว/ควาย	ไม่ได้กรอกข้อมูล
สกลนคร (9836)	6229	776	180	2295	728
อำเภอพรหมานิคม (127)	85	6	0	27	12
ตำบล ข้างมิ่ง (3)	0	1	0	1	2
ตำบล นาใน (2)	1	0	0	1	0
ตำบล พรธนา (3)	2	1	0	0	0
ตำบล พอกน้อย (1)	1	0	0	0	0
ตำบล วังยาง (1)	1	0	0	0	0
ตำบล ไธ (117)	80	4	0	25	10
		1,325.00	nan	32,560.00	

3) การทำประมง

-ระบบยังไม่แสดงข้อมูล-

4) รายได้จากการส่งกลับที่ไปทำงานนอกพื้นที่อื่น

ครัวเรือนเป้าหมายอำเภอพรรณานิคม ทั้งหมด 127 ครัวเรือน จำนวนที่ไม่กรอกข้อมูล 98 ครัวเรือน จำนวนที่ไม่มีรายได้สรุปภาพรวมและแยกตามตำบลได้ดังนี้

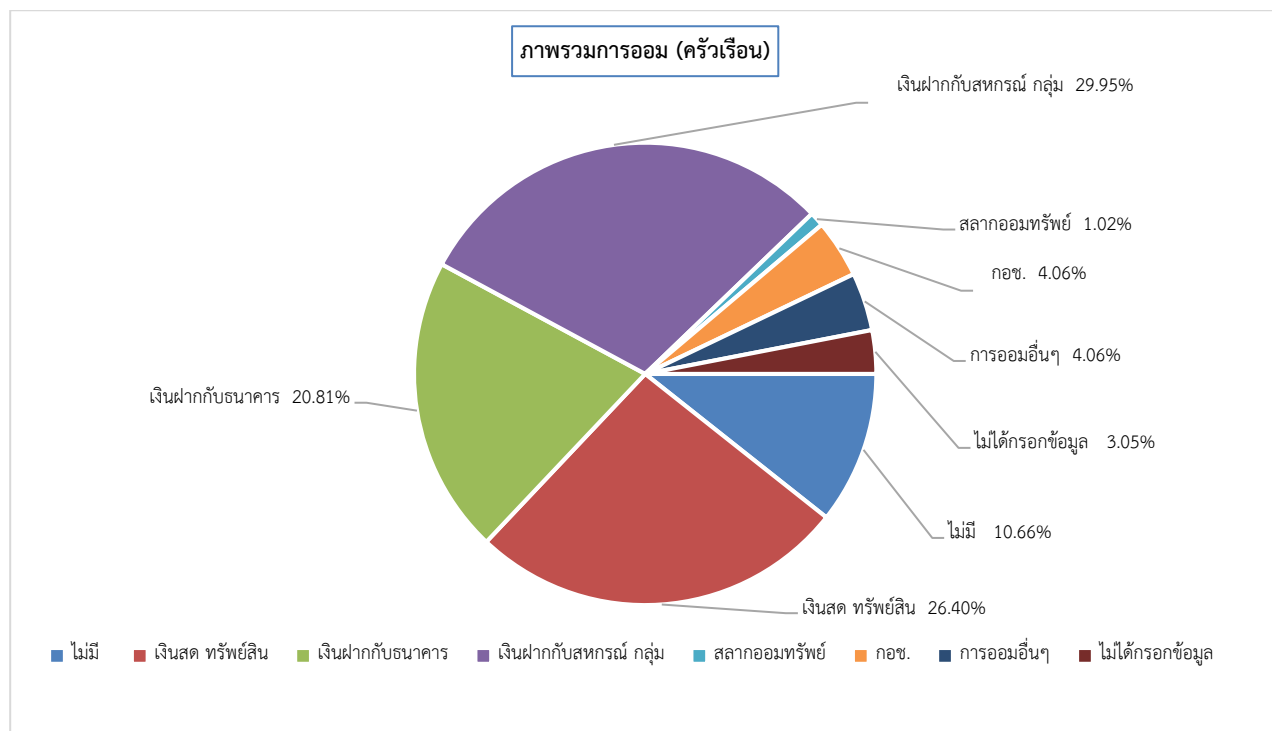
	ไม่มีรายได้จากการส่งกลับ	ต่ำกว่า 1,000 บาท	1,001-2,000 บาท	2,001-3,000 บาท	3,001-4,000 บาท	4,001-5,000 บาท	5,001-10,000 บาท	10,001-30,000 บาท	30,001-50,000 บาท	50,001 บาทขึ้นไป	ไม่กรอกข้อมูล
จังหวัด สกลนคร	169	40	219	378	360	126	576	436	76	68	7388
อำเภอกุสุมาลย์	0	1	6	9	3	0	6	0	0	0	152
กุสุมาลย์	0	0	0	1	1	0	0	0	0	0	23
นาโพธิ์	0	1	5	3	2	0	3	0	0	0	110
นาโพธิ์	0	0	0	0	0	0	0	0	0	0	1
โพธิ์โพธิ์	0	0	0	0	0	0	1	0	0	0	9
อุมจาน	0	0	1	5	0	0	2	0	0	0	9

3.2 รายจ่าย

-ระบบยังไม่แสดงข้อมูล-

3.3 การออม

ครัวเรือนเป้าหมายอำเภอพรรณานิคม ทั้งหมด 127 ครัวเรือน หนึ่งครัวเรือนอาจมีเงินการออมหลายประเภท จำนวนที่ไม่มีการออม 21 ครัวเรือน คิดเป็นร้อยละ 16.54 จำนวนที่ไม่ได้กรอกข้อมูล 6 ครัวเรือน จำนวนที่มีการออม 100 ครัวเรือน การออมในอำเภอสรุปภาพรวมและแยกตามตำบลได้ดังนี้

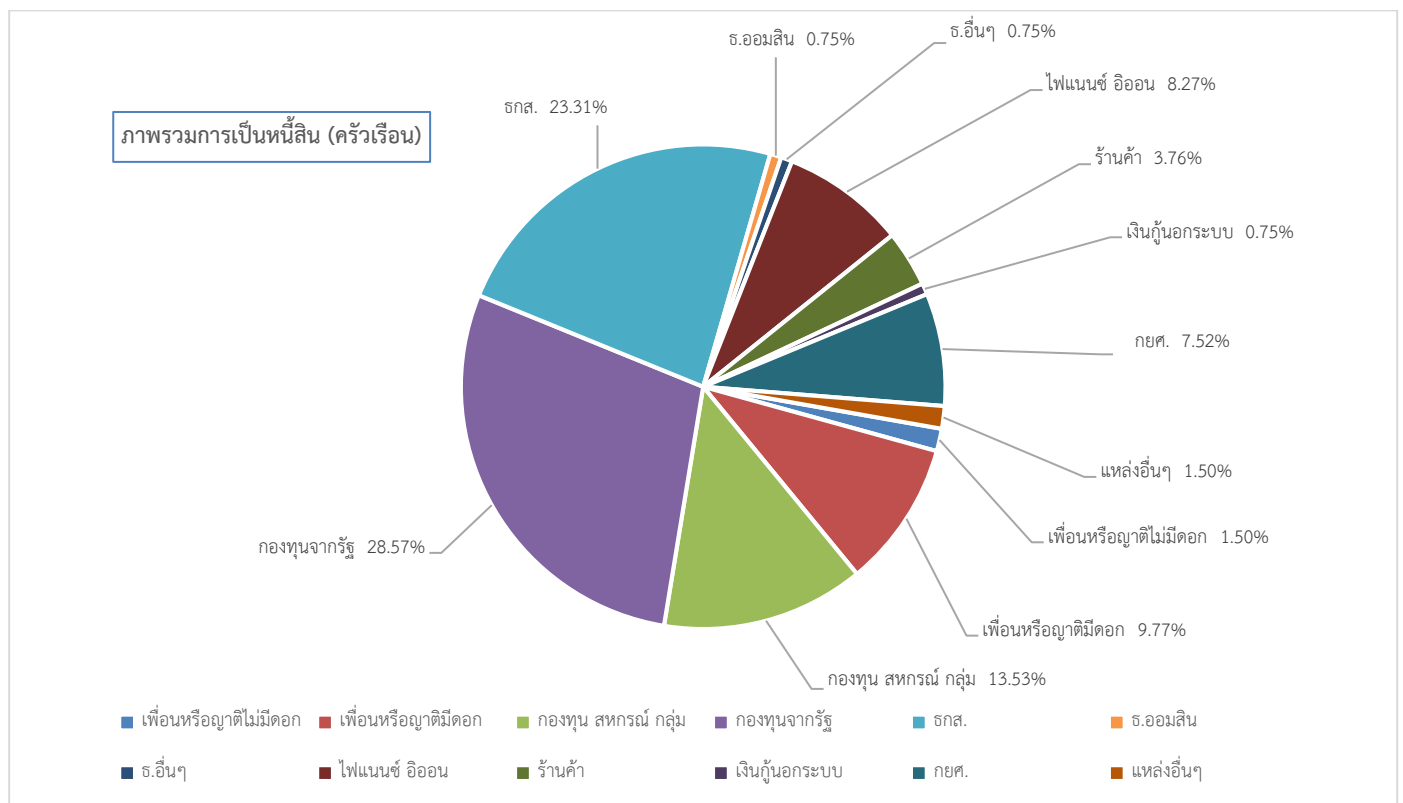


ตารางการออมแยกตามตำบล

	ไม่มี	เงินสด และ ทรัพย์สิน (เช่น ทอง)	เงินฝากกับสถาบัน การเงิน (ธนาคาร หน่วยประกันชีวิต)	เงินฝากกับ สหกรณ์ กลุ่มออม ทรัพย์ กองทุน ชุมชน กลุ่มสัจจะ กองทุนหมู่บ้าน	พันธบัตร/สลาก ออมทรัพย์ (ออมสิน ธกส. ฯลฯ)	กองทุนการออม แห่งชาติ (กอบ.)	การออมอื่น ๆ (ระบุ)	ไม่ได้กรอกข้อมูล
สกลนคร (9836)	2843	1726	2264	4132	425	397	427	239
อำเภอพรรณานิคม (127)	21	52	41	59	2	8	8	6
ตำบล ข้างมิ่ง (3)	0	0	1	2	0	0	1	0
ตำบล นาใน (2)	0	0	0	1	0	0	0	0
ตำบล พรรณา (3)	1	0	2	0	0	0	0	0
ตำบล พอกน้อย (1)	0	0	0	1	0	0	0	0
ตำบล รังยาง (1)	0	0	0	1	0	0	0	0
ตำบล ไธ (117)	20	52	38	54	2	8	7	6

3.4 ข้อมูลหนี้สิน

ครัวเรือนเป้าหมายอำเภอพรรณานิคม ทั้งหมด 127 ครัวเรือน หนึ่งครัวเรือนอาจมีหนี้สินจากหลายแหล่ง จำนวนที่ไม่มีหนี้สิน 37 ครัวเรือน จำนวนที่ไม่ได้กรอกข้อมูล 6 ครัวเรือน จำนวนที่มีหนี้สิน 84 ครัวเรือน คิดเป็นร้อยละ 66.14 ค่าเฉลี่ยหนี้สินต่อครัวเรือน 237,945.23 บาท การมีหนี้สินในอำเภอ สรุปเป็นภาพรวมและแยกตามตำบลได้ดังนี้



	ไม่มี	ญาติ/เพื่อน/ เพื่อนบ้าน (ไม่มีค่า ตอบแทนอื่น ใด)	ญาติ/ เพื่อน/ บ้าน(อัตรา ดอกเบี้ย ต่ำกว่าร้อยละ 15 ต่อ ปี)	กองทุน การเงิน ของชุมชน (สหกรณ์ กลุ่มออม ทรัพย์ และ กลุ่ม กองทุน)	กองทุน การเงินที่ รัฐบาล สนับสนุน (กองทุน หมู่บ้าน/ กองทุน เงินล้าน/ โครงการ แก้ไข ปัญหา ความ ยากจน (กขคจ.))	ธนาคารเพื่อ การเกษตร และสหกรณ์	ธนาคารอ อมสิน	ธนาคาร พาณิชย์อื่น ๆ (เช่น กสิกร ไทย พาณิชย์ กรุงไทย ธอส. ฯลฯ)	สถาบันการ เงินเอกชน (ไฟแนนซ์ , อีออน, เงิน ดีดีล่อ)	ร้านค้า อุปโภค บริโภค และปัจจัย การผลิต (ปุ๋ย ยา ฯลฯ)	เงินกู้ยืม ระบบ (อัตรา ดอกเบี้ย เกินกว่า ร้อยละ 15 ต่อปี)	กองทุนกู้ยืม เพื่อการ ศึกษา	แหล่งอื่น ๆ	ไม่ได้ กรอก ข้อมูล
สกลนคร (9836)	3198	163 90,029.45	515 84,121.01	1364 97,050.35	3717 52,756.54	3320 202,372.20	308 223,193.18	198 528,953.38	309 186,018.36	231 13,364.46	148 9,347.30	250 105,020.47	68 114,195.00	142
เข้าเคอ พรณณันตม (127)	37	2 1,074,000.00	13 51,961.54	18 37,222.22	38 43,105.26	31 176,806.45	1 109,000.00	4 765,000.00	11 413,727.27	5 7,580.00	1 3,000.00	10 93,940.00	2 80,000.00	6
ตำบล ช่าง มิ่ง (3)	1	0 nan	0 nan	0 inf	0 inf	0 inf	0 nan	0 nan	0 nan	0 nan	0 nan	0 inf	0 nan	0
ตำบล นาใน (2)	1	0 inf	0 nan	0 nan	0 inf	0 nan	0 nan	0 nan	0 nan	0 nan	0 nan	0 nan	0 nan	0
ตำบล พรณนา (3)	2	0 nan	0 nan	0 nan	0 nan	0 nan	0 inf	0 nan	0 nan	0 nan	0 nan	0 nan	0 nan	0
ตำบล พอก น้อย (1)	0	0 nan	0 nan	1 20,000.00	0 nan	0 nan	0 nan	0 nan	0 nan	0 nan	0 nan	0 nan	0 nan	0
ตำบล รัง ยาง (1)	0	0 nan	0 nan	0 nan	1 20,000.00	1 100,000.00	0 nan	0 nan	0 nan	0 nan	0 nan	1 10,000.00	0 nan	0
ตำบล ไธ (117)	33	2 1,051,500.00	13 51,961.54	17 36,705.88	37 39,405.41	30 164,833.33	1 100,000.00	4 765,000.00	11 413,727.27	5 7,580.00	1 3,000.00	9 101,666.67	2 80,000.00	6

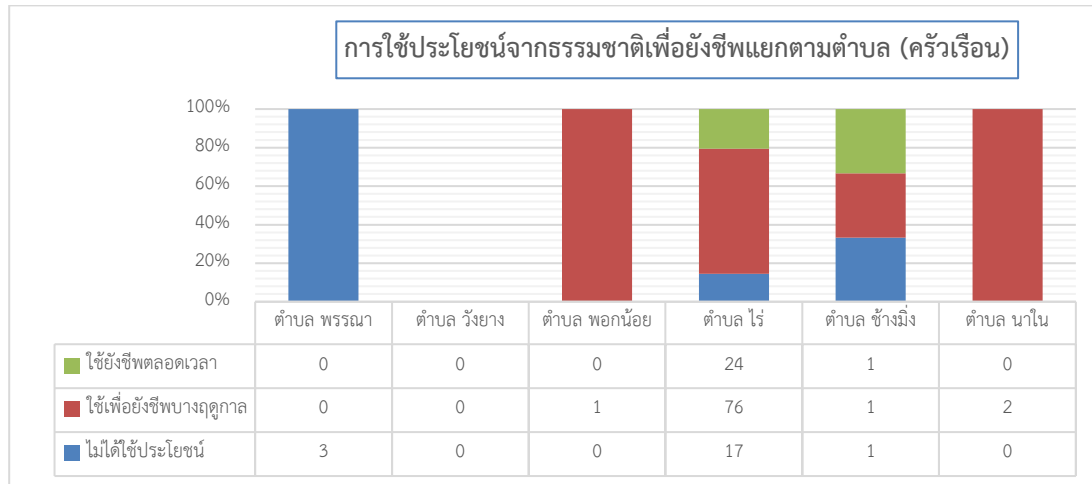
3.5 ทรัพย์สินเพื่อการประกอบอาชีพ –ระบบยังไม่แสดงข้อมูล-

ตอนที่ 4 ทรัพยากรธรรมชาติและภัยพิบัติต่าง ๆ (ทุนทรัพยากรธรรมชาติ)

4.1 การใช้ประโยชน์จากธรรมชาติ

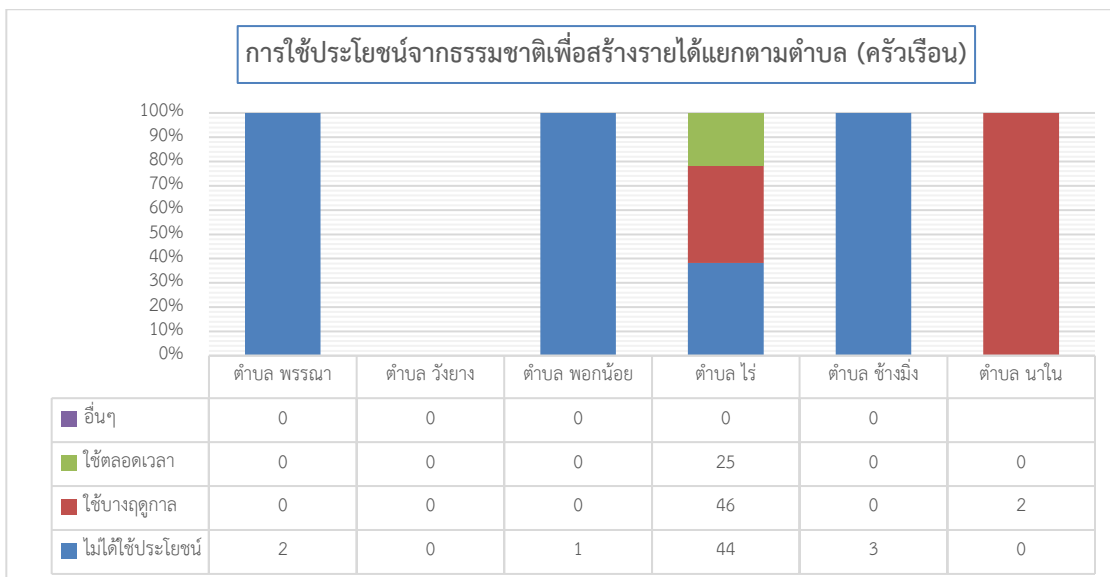
1) ใช้ประโยชน์จากธรรมชาติเพื่อยังชีพ

ครัวเรือนเป้าหมายอำเภอพรรณานิคม ทั้งหมด 127 ครัวเรือน ไม่กรอกข้อมูล 1 ครัวเรือน จำนวนที่ไม่ได้ใช้ธรรมชาติเพื่อยังชีพ 21 ครัวเรือน คิดเป็นร้อยละ 16.54 จำนวนที่ใช้ธรรมชาติเพื่อยังชีพ 105 ครัวเรือน คิดเป็นร้อยละ 82.68 การใช้ประโยชน์จากธรรมชาติในอำเภอสรุปแยกตามตำบลได้ดังนี้



2) ใช้ประโยชน์จากธรรมชาติเพื่อสร้างรายได้

ครัวเรือนเป้าหมายอำเภอพรรณานิคม ทั้งหมด 127 ครัวเรือน ไม่กรอกข้อมูล 4 ครัวเรือน จำนวนที่ไม่ได้ใช้ธรรมชาติเพื่อสร้างรายได้ 50 ครัวเรือน คิดเป็นร้อยละ 39.37 จำนวนที่ใช้ธรรมชาติเพื่อสร้างรายได้ 73 ครัวเรือน คิดเป็นร้อยละ 57.48 การใช้ประโยชน์จากธรรมชาติในอำเภอสรุปแยกตามตำบลได้ดังนี้



4.2 ภัยพิบัติ

1) ภัยพิบัติที่มีผลต่อบ้านพักอาศัย

ครัวเรือนเป้าหมายอำเภอพรรณานิคม ทั้งหมด 127 ครัวเรือน จำนวนที่ไม่มีภัยพิบัติต่อบ้านพัก 63 ครัวเรือน จำนวนที่มีภัยพิบัติต่อบ้านพัก 64 ครัวเรือน คิดเป็นร้อยละ 50.39 ประเภทภัยพิบัติที่พบคือ (1) อุทกภัย 27 ครัวเรือน (2) สารเคมีและวัตถุอันตราย 2 ครัวเรือน (3) ภัยแล้ง 13 ครัวเรือน (4) ไฟจากไฟฟ้า 3 ครัวเรือน (5) โรคระบาดในมนุษย์ 8 ครัวเรือน (6) แมลงสัตว์ศัตรูพืช 7 ครัวเรือน (7) โรคระบาดในสัตว์ 4 ครัวเรือน ซึ่งมีรายละเอียดแยกตามตำบลดังนี้

(1) ประเภทของภัยพิบัติ

	อุทกภัย	ดินโคลน ถล่ม	वादภัย	อัคคีภัย	ภัยจากสารเคมี และวัตถุ อันตราย	ภัยแล้ง	ไฟจากไฟฟ้า และหมอก ควัน	ภัยโรคระบาด ในมนุษย์	ภัยจากแมลง สัตว์ ศัตรูพืช	ภัยโรคระบาด สัตว์ และสัตว์ สถานการณความ น้ำ	ภัยจาก ไม่สงบ (ภัยจาก มนุษย์)
สกลนคร	1158	15	349	16	7	991	31	263	129	27	0
อำเภอพรรณานิคม	27	0	0	0	2	13	3	8	7	4	0
ตำบลวังมิ่ง	0	0	0	0	0	0	0	0	0	0	0
ตำบลนาใน	0	0	0	0	0	0	0	0	0	0	0
ตำบลพรรณา	0	0	0	0	0	0	0	0	0	0	0
ตำบลพอกน้อย	1	0	0	0	0	0	0	0	0	0	0
ตำบลวังยาง	0	0	0	0	0	0	0	0	0	0	0
ตำบลไร่	26	0	0	0	2	13	3	8	7	4	0

(2) ความถี่การประสบภัยพิบัติ

	อุทกภัย	ดินโคลน ถล่ม	वादภัย	อัคคีภัย	ภัยจากสารเคมี และวัตถุ อันตราย	ภัยแล้ง	ไฟจากไฟฟ้า และหมอก ควัน	ภัยโรครระบาด ในมนุษย์	ภัยจากแมลง สัตว์ ระบาด	ภัยโรครระบาด สัตว์ น้ำ	ภัยจาก สถานการณ์ความ ไม่สงบ (ภัยจาก มนุษย์)
จังหวัดสกลนคร	873 / 267 15 / 3	12 / 2 1 / 0	269 / 68 9 / 3	14 / 2 0 / 0	6 / 1 0 / 0	473 / 410 105 / 3	21 / 4 6 / 0	258 / 2 2 / 1	59 / 19 49 / 2	19 / 8 0 / 0	0 / 0 0 / 0
อำเภอพรรณานิคม	27 / 0 0 / 0	0 / 0 0 / 0	0 / 0 0 / 0	0 / 0 0 / 0	2 / 0 0 / 0	11 / 0 2 / 0	3 / 0 0 / 0	8 / 0 0 / 0	7 / 0 0 / 0	4 / 0 0 / 0	0 / 0 0 / 0
ตำบล พรรณา	0 / 0 0 / 0	0 / 0 0 / 0	0 / 0 0 / 0	0 / 0 0 / 0	0 / 0 0 / 0	0 / 0 0 / 0	0 / 0 0 / 0	0 / 0 0 / 0	0 / 0 0 / 0	0 / 0 0 / 0	0 / 0 0 / 0
ตำบล วังยาง	0 / 0 0 / 0	0 / 0 0 / 0	0 / 0 0 / 0	0 / 0 0 / 0	0 / 0 0 / 0	0 / 0 0 / 0	0 / 0 0 / 0	0 / 0 0 / 0	0 / 0 0 / 0	0 / 0 0 / 0	0 / 0 0 / 0
ตำบล พอกน้อย	1 / 0 0 / 0	0 / 0 0 / 0	0 / 0 0 / 0	0 / 0 0 / 0	0 / 0 0 / 0	0 / 0 0 / 0	0 / 0 0 / 0	0 / 0 0 / 0	0 / 0 0 / 0	0 / 0 0 / 0	0 / 0 0 / 0
ตำบล ไธ	26 / 0 0 / 0	0 / 0 0 / 0	0 / 0 0 / 0	0 / 0 0 / 0	2 / 0 0 / 0	11 / 0 2 / 0	3 / 0 0 / 0	8 / 0 0 / 0	7 / 0 0 / 0	4 / 0 0 / 0	0 / 0 0 / 0
ตำบล ช่างมิ่ง	0 / 0 0 / 0	0 / 0 0 / 0	0 / 0 0 / 0	0 / 0 0 / 0	0 / 0 0 / 0	0 / 0 0 / 0	0 / 0 0 / 0	0 / 0 0 / 0	0 / 0 0 / 0	0 / 0 0 / 0	0 / 0 0 / 0
ตำบล นาไฉน	0 / 0 0 / 0	0 / 0 0 / 0	0 / 0 0 / 0	0 / 0 0 / 0	0 / 0 0 / 0	0 / 0 0 / 0	0 / 0 0 / 0	0 / 0 0 / 0	0 / 0 0 / 0	0 / 0 0 / 0	0 / 0 0 / 0

(3) การรับมือกับภัยพิบัติ

	อุทกภัย	ดินโคลน ถล่ม	वादภัย	อัคคีภัย	ภัยจากสารเคมี และวัตถุ อันตราย	ภัยแล้ง	ไฟจากไฟฟ้า และหมอก ควัน	ภัยโรครระบาด ในมนุษย์	ภัยจากแมลง สัตว์ ระบาด	ภัยโรครระบาด สัตว์ น้ำ	ภัยจาก สถานการณ์ความ ไม่สงบ (ภัยจาก มนุษย์)
จังหวัดสกลนคร	32 / 906 22 / 150	1 / 6 0 / 3	13 / 294 2 / 15	2 / 11 0 / 1	1 / 5 0 / 0	25 / 879 20 / 14	7 / 13 1 / 2	2 / 237 4 / 10	18 / 99 1 / 2	0 / 25 0 / 0	0 / 0 0 / 0
อำเภอพรรณานิคม	0 / 26 1 / 0	0 / 0 0 / 0	0 / 0 0 / 0	0 / 0 0 / 0	0 / 2 0 / 0	0 / 13 0 / 0	0 / 3 0 / 0	0 / 8 0 / 0	0 / 7 0 / 0	0 / 4 0 / 0	0 / 0 0 / 0
ตำบล พรรณา	0 / 0 0 / 0	0 / 0 0 / 0	0 / 0 0 / 0	0 / 0 0 / 0	0 / 0 0 / 0	0 / 0 0 / 0	0 / 0 0 / 0	0 / 0 0 / 0	0 / 0 0 / 0	0 / 0 0 / 0	0 / 0 0 / 0
ตำบล วังยาง	0 / 0 0 / 0	0 / 0 0 / 0	0 / 0 0 / 0	0 / 0 0 / 0	0 / 0 0 / 0	0 / 0 0 / 0	0 / 0 0 / 0	0 / 0 0 / 0	0 / 0 0 / 0	0 / 0 0 / 0	0 / 0 0 / 0
ตำบล พอกน้อย	0 / 0 1 / 0	0 / 0 0 / 0	0 / 0 0 / 0	0 / 0 0 / 0	0 / 0 0 / 0	0 / 0 0 / 0	0 / 0 0 / 0	0 / 0 0 / 0	0 / 0 0 / 0	0 / 0 0 / 0	0 / 0 0 / 0
ตำบล ไธ	0 / 26 0 / 0	0 / 0 0 / 0	0 / 0 0 / 0	0 / 0 0 / 0	0 / 2 0 / 0	0 / 13 0 / 0	0 / 3 0 / 0	0 / 8 0 / 0	0 / 7 0 / 0	0 / 4 0 / 0	0 / 0 0 / 0
ตำบล ช่างมิ่ง	0 / 0 0 / 0	0 / 0 0 / 0	0 / 0 0 / 0	0 / 0 0 / 0	0 / 0 0 / 0	0 / 0 0 / 0	0 / 0 0 / 0	0 / 0 0 / 0	0 / 0 0 / 0	0 / 0 0 / 0	0 / 0 0 / 0
ตำบล นาไฉน	0 / 0 0 / 0	0 / 0 0 / 0	0 / 0 0 / 0	0 / 0 0 / 0	0 / 0 0 / 0	0 / 0 0 / 0	0 / 0 0 / 0	0 / 0 0 / 0	0 / 0 0 / 0	0 / 0 0 / 0	0 / 0 0 / 0

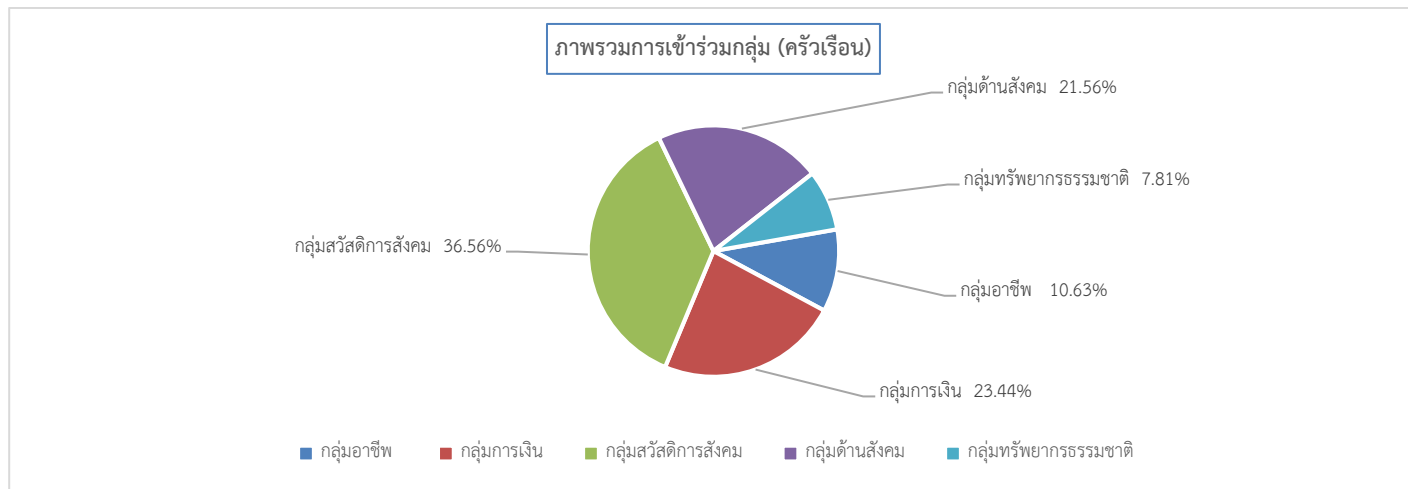
2) ภัยพิบัติที่มีผลต่อที่ทำกิน

-ระบบยังไม่แสดงผล-

ส่วนที่ 5 การถือฤกษ์และระบบรองรับทางสังคม (ทุนทางสังคม)

5.1 กลุ่มกิจกรรมในชุมชน

ครัวเรือนเป้าหมายอำเภอพรหมานิคม ทั้งหมด 127 ครัวเรือน
 หนึ่งครัวเรือนอาจเข้าร่วมหลายกลุ่มในอำเภอสรุปเป็นภาพรวมและแยกตามตำบลได้ดังนี้



ครัวเรือนที่เป็นสมาชิกแต่ละกลุ่มทางสังคม (ครัวเรือน)

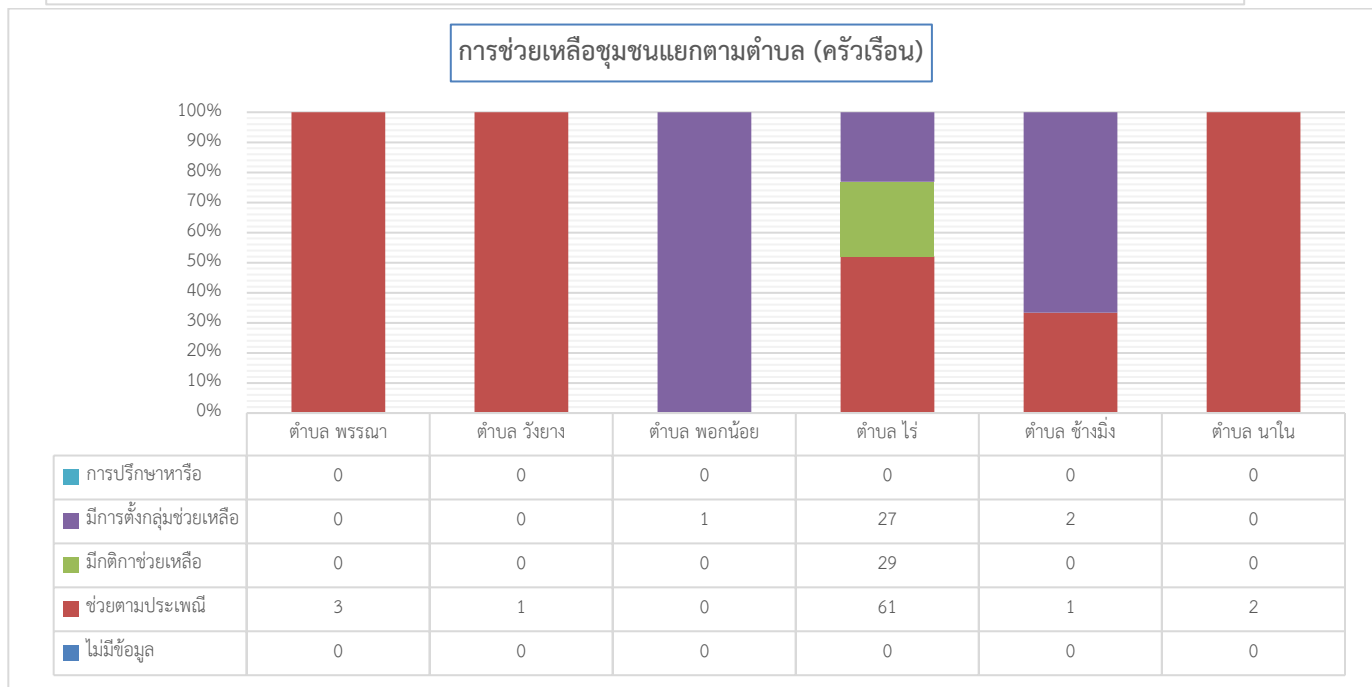
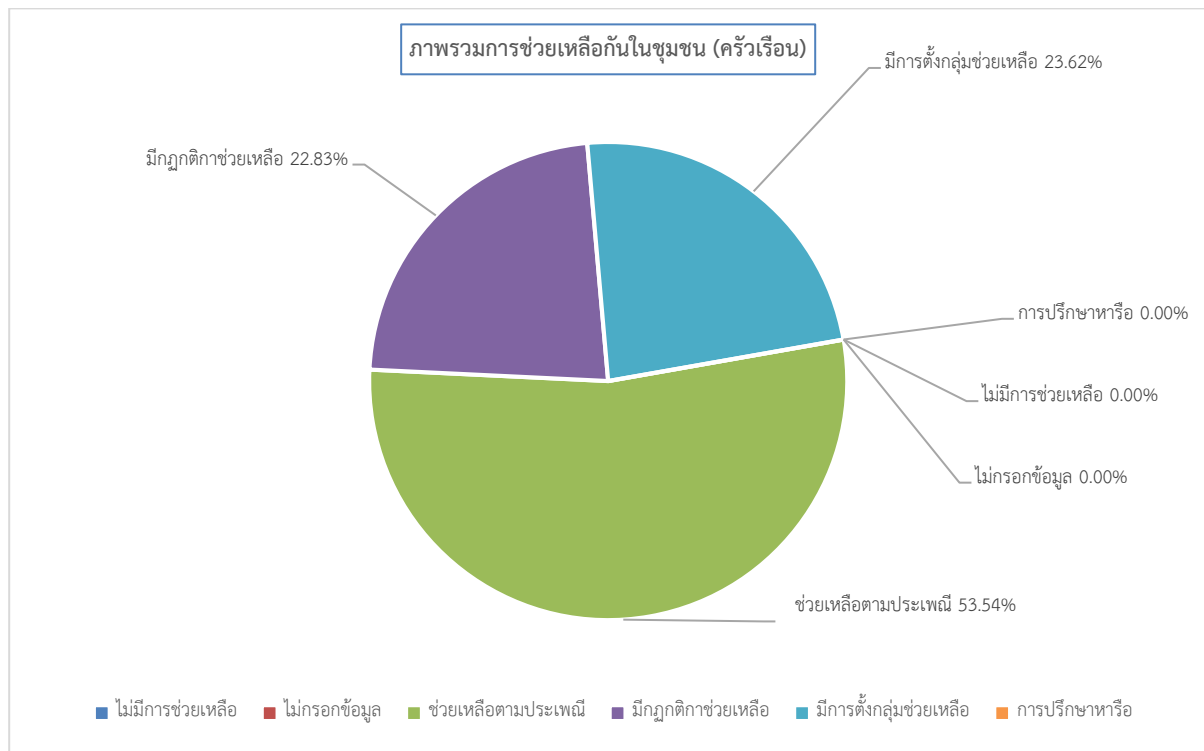
	กลุ่มอาชีพ/การผลิต/ แปรรูป(เช่น กลุ่มเมล็ด พันธุ์)	กลุ่มการเงิน (เช่น กองทุน กลุ่มออม ทรัพย์)	กลุ่มสวัสดิการสังคม (เช่น กลุ่มฌาปนกิจ กองทุนสวัสดิการ ชุมชน)	กลุ่มด้านสังคม (เช่น กลุ่มเยาวชน กลุ่มผู้สูง อายุ กลุ่มสตรี/แม่บ้าน กลุ่มศาสนา)	กลุ่มทรัพยากรธรรมชาติ (เช่น กลุ่มอนุรักษ์ ใช้น้ำ)	กลุ่มอื่น ๆ
จังหวัด สกลนคร	951	3633	7887	3647	981	43
อำเภอพรหมานิคม	34	75	117	69	25	0
ตำบล ช้างมิ่ง	0	3	3	1	2	0
ตำบล นาใน	1	1	2	1	0	0
ตำบล พรรณา	0	1	2	0	0	0
ตำบล พอกน้อย	1	1	1	1	0	0
ตำบล วังยาง	0	1	1	1	1	0
ตำบล ไร	32	68	108	65	22	0

ระดับการพึ่งพากลุ่มกรณีที่ได้รับเดือดร้อน (ครัวเรือน)

	กลุ่มอาชีพ/การผลิต/ แปรรูป(เช่น กลุ่มเมล็ด พันธุ์)	กลุ่มการเงิน (เช่น กองทุน กลุ่มออม ทรัพย์)	กลุ่มสวัสดิการสังคม (เช่น กลุ่มฌาปนกิจ กองทุนสวัสดิการ ชุมชน)	กลุ่มด้านสังคม (เช่น กลุ่มเยาวชน กลุ่มผู้สูง อายุ กลุ่มสตรี/แม่บ้าน กลุ่มศาสนา)	กลุ่มทรัพยากรธรรมชาติ (เช่น กลุ่มอนุรักษ์ ใช้น้ำ)	กลุ่มอื่น ๆ
จังหวัด สกลนคร	577/331/13	2398/1123/26	5476/2117/3	2276/1239/3	604/321/3	35/0/3
อำเภอพรหมานิคม	28/5/0	63/11/0	106/8/0	62/7/0	24/1/0	0/0/0
ตำบล พรรณา	0/0/0	0/1/0	0/1/0	0/0/0	0/0/0	0/0/0
ตำบล วังยาง	0/0/0	0/1/0	1/0/0	1/0/0	1/0/0	0/0/0
ตำบล พอกน้อย	0/1/0	1/0/0	1/0/0	0/1/0	0/0/0	0/0/0
ตำบล ไร	27/4/0	59/8/0	99/7/0	59/6/0	21/1/0	0/0/0
ตำบล ช้างมิ่ง	0/0/0	2/1/0	3/0/0	1/0/0	2/0/0	0/0/0
ตำบล นาใน	1/0/0	1/0/0	2/0/0	1/0/0	0/0/0	0/0/0

5.2 การช่วยเหลือกันในชุมชน

ครัวเรือนเป้าหมายอำเภอพรหมานิคม ทั้งหมด 127 ครัวเรือน จำนวนที่ไม่มีการช่วยเหลือ 0 ครัวเรือน ไม่กรอกข้อมูล 0 ครัวเรือน จำนวนที่มีการช่วยเหลือกัน 127 ครัวเรือน สรุปเป็นภาพรวมและแยกตำบลตามได้ดังนี้



5.3 กฎระเบียบกติกการอยู่ร่วมกัน

ครัวเรือนเป้าหมายอำเภอพรรณานิคม ทั้งหมด 127 ครัวเรือน จำนวนที่ไม่มีการกำหนดกติกา 9 ครัวเรือน ไม่ได้กรอกข้อมูล 0 ครัวเรือน จำนวนที่มีแนวทางกติกา 118 ครัวเรือน คิดเป็นร้อยละ 92.91 สรุปเป็นภาพรวมและแยกตามตำบลได้ดังนี้

